









Einbeziehungssatzung „Am Schlehensteig“

Teil "A"
Planzeichnung 1:1000


In der Fassung vom 28.04.2020

-  Geltungsbereich
-  Bepflanzung als Strauchhecke mit eingestreuten Bäumen
Ausgleichsfläche mit Pflanzbindung gem. § 5.1 der Textfestsetzungen
-  Ausgleichsfläche als Streuobstfläche gem. § 5.2 der Textfestsetzungen
-  Kartiertes Biotop (ist zu erhalten)
-  Baugrenze
-  Schutzzone zur Biotopkartierung Art. 23 Abs. 5 BauNVO ist ausgeschlossen
-  Schmutzwasserkanal
-  Wasserversorgung

Die Einbeziehungssatzung „Am Schlehensteig“ besteht aus
Teil A - Planzeichnung (M 1:1000)
Teil B - Übersichtslageplan
Teil C - Textteil, Begründung, Satzungen, Verfahrensvermerke
Teil D - Beteiligungsverfahren

Die Planzeichnung Teil A hat nur im Zusammenhang mit den Teilen B bis D Gültigkeit.

Weismain, den 29.04.2020


Udo Dauer
1. Bürgermeister

803

Einbeziehungssatzung "Am Schlehensteig", OT Wunkendorf

Daten vom Amt für Digitalisierung, Breitband und Vermessung Coburg
Stand der GIS-Aktualisierung am 11.03.2020

Kein amtlicher Lageplan, nur für dienstliche Zwecke. Zur Maßentnahme nur bedingt geeignet!
©Daten: LDBV 2020

Stadt Weismain
Erstellt von: und gezeichnet von Sybille Suske
Erstellt am: 29.04.2020
Maßstab 1:1000

