



# Gegenüberstellung (Teil D)

## 17. Änderung des Flächennutzungsplans

im Geltungsbereich des

## Bebauungsplans

„An der Höhe“

im Ortsteil Buckendorf

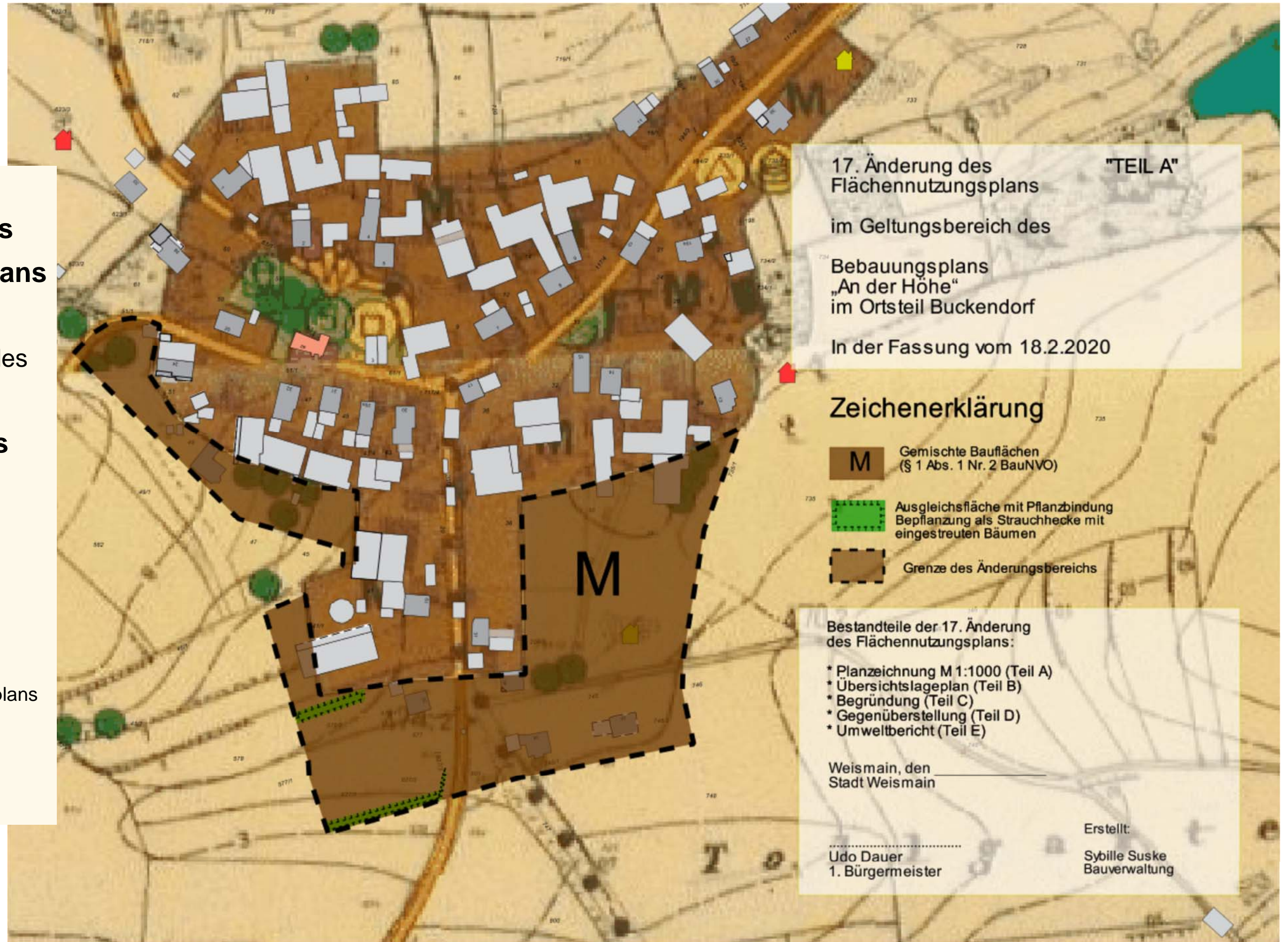


Parallelverfahren:

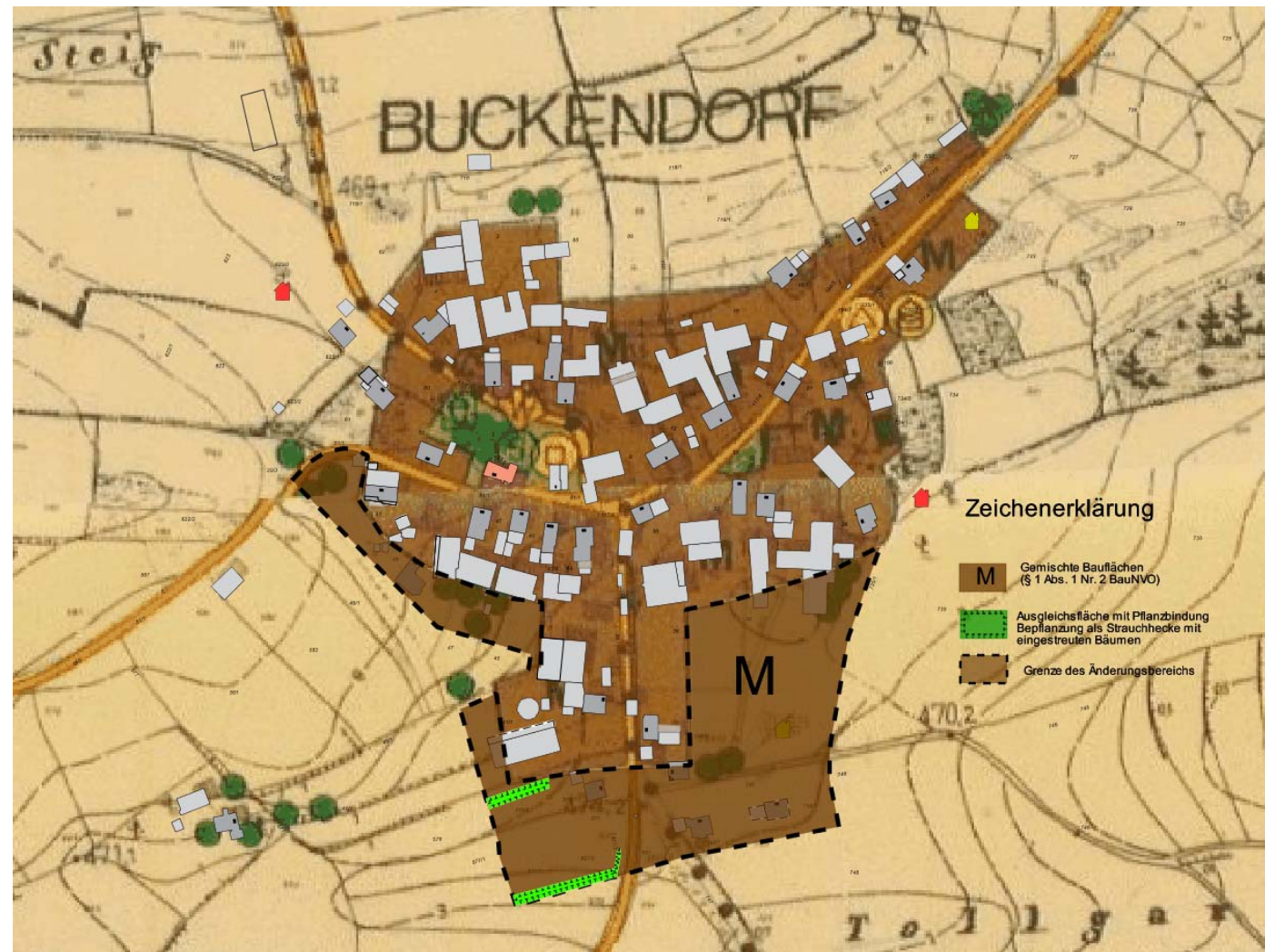
Aufstellung des Bebauungsplans

„An der Höhe“

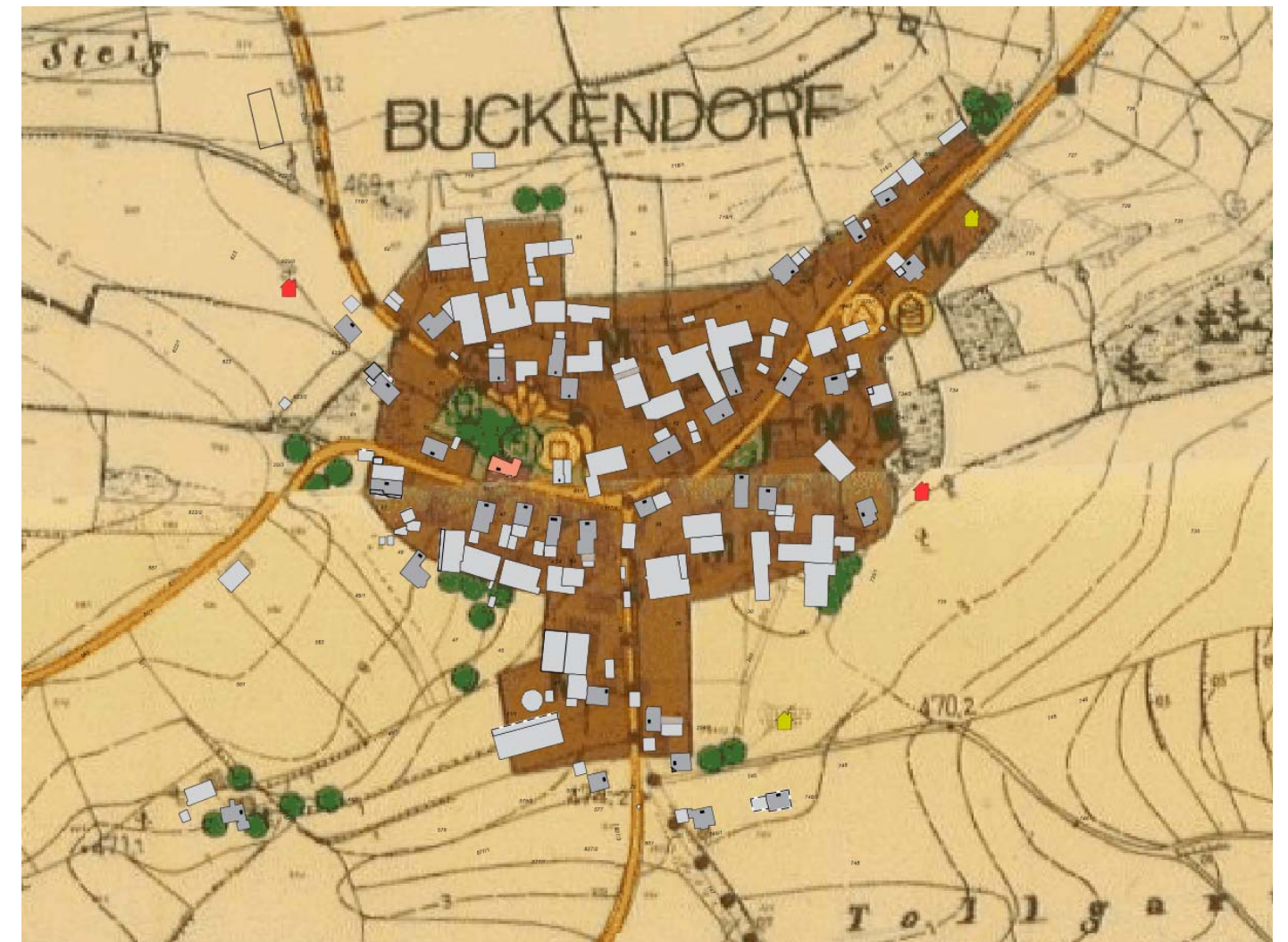
im Ortsteil Buckendorf



17. Änderung des Flächennutzungsplans für den  
Bebauungsplan „An der Höhe“ im Parallelverfahren



Rechtswirksamen Flächennutzungsplan (FNP)  
aus dem Jahr 1994



---

**Änderungsbeschluss**

Der Beschluss zur  
17. Änderung des  
Flächennutzungsplanes  
gem. § 2 (1) BauGB  
wurde vom Stadtrat am  
\_\_\_\_.\_\_\_\_.\_\_\_\_ gefasst.  
Der Änderungsbeschluss  
wurde am .....  
ortsüblich bekanntgemacht.

**Beteiligung  
der Öffentlichkeit**

gem. § 3 Abs. 1 BauGB  
In Form einer Auslegung  
vom \_\_\_\_\_

bis \_\_\_\_\_  
**Behörden/TÖB**  
gem. § 4 Abs. 1 BauGB

vom \_\_\_\_\_  
bis \_\_\_\_\_

**Beteiligung  
der Öffentlichkeit**

gem. § 3 Abs. 2 BauGB  
In Form einer Auslegung  
vom \_\_\_\_\_

bis \_\_\_\_\_  
**Behörden/TÖB**  
gem. § 4 Abs. 2 BauGB

vom \_\_\_\_\_  
bis \_\_\_\_\_

**Beschluss über  
die Flächennutzungs-  
planänderung  
(Feststellungsbeschluss)**

Der endgültige Beschluss des  
Stadtrates über die Änderung  
des Flächennutzungsplanes  
erfolgte in der Sitzung vom  
\_\_\_\_\_

**Genehmigung der  
Flächennutzungs-  
planänderung  
Diese Änderung des  
FNP ist  
gem. § 6 BauGB mit  
Bescheid  
vom .....  
durch das  
Landratsamt  
Lichtenfels  
genehmigt worden****Inkrafttreten**

Die Genehmigung dieser  
Flächennutzungsplanänderung  
ist am .....  
gem. § 6 Abs. 5 BauGB  
ortsüblich mit dem  
Hinweis auf den Ort der  
möglichen Einsichtnahme  
bekanntgemacht worden.  
Mit dieser Bekanntmachung  
wurde die Flächennutzungs-  
planänderung  
wirksam.

Stadt Weismain,  
den \_\_\_\_\_

\_\_\_\_\_  
Udo Dauer  
1. Bürgermeister

Stadt Weismain,  
den \_\_\_\_\_

\_\_\_\_\_  
Udo Dauer  
1. Bürgermeister

Stadt Weismain,  
den \_\_\_\_\_

\_\_\_\_\_  
Udo Dauer  
1. Bürgermeister

Stadt Weismain,  
den \_\_\_\_\_

\_\_\_\_\_  
Udo Dauer  
1. Bürgermeister

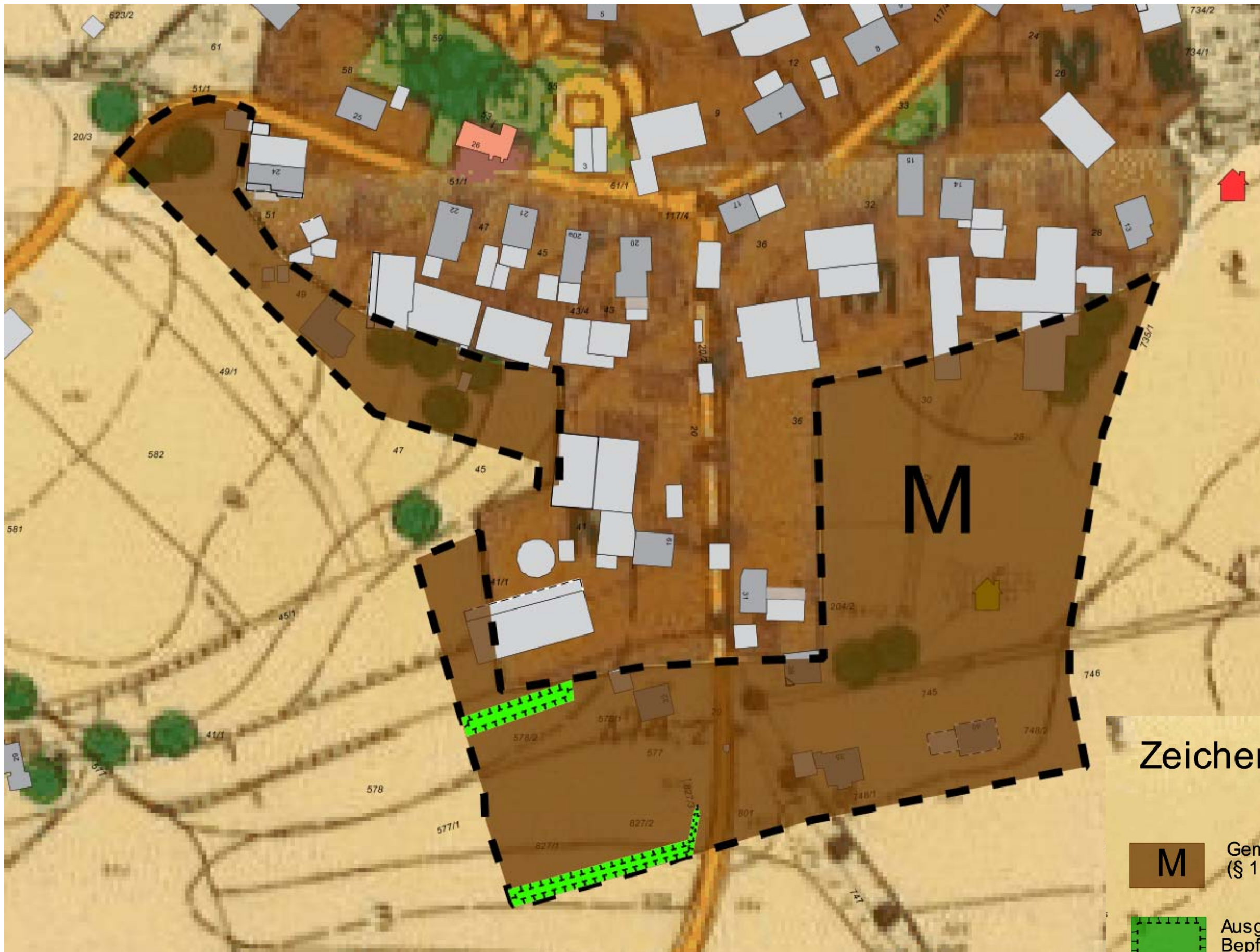
Stadt Weismain,  
den \_\_\_\_\_

\_\_\_\_\_  
Udo Dauer  
1. Bürgermeister

Stadt Weismain,  
den \_\_\_\_\_


\_\_\_\_\_  
Udo Dauer  
1. Bürgermeister

---



## Zeichenerklärung

**M** Gemischte Bauflächen  
(§ 1 Abs. 1 Nr. 2 BauNVO)

 Ausgleichsfläche mit Pflanzbindung  
Bepflanzung als Strauchhecke mit  
eingestreuten Bäumen

 Grenze des Änderungsbereichs