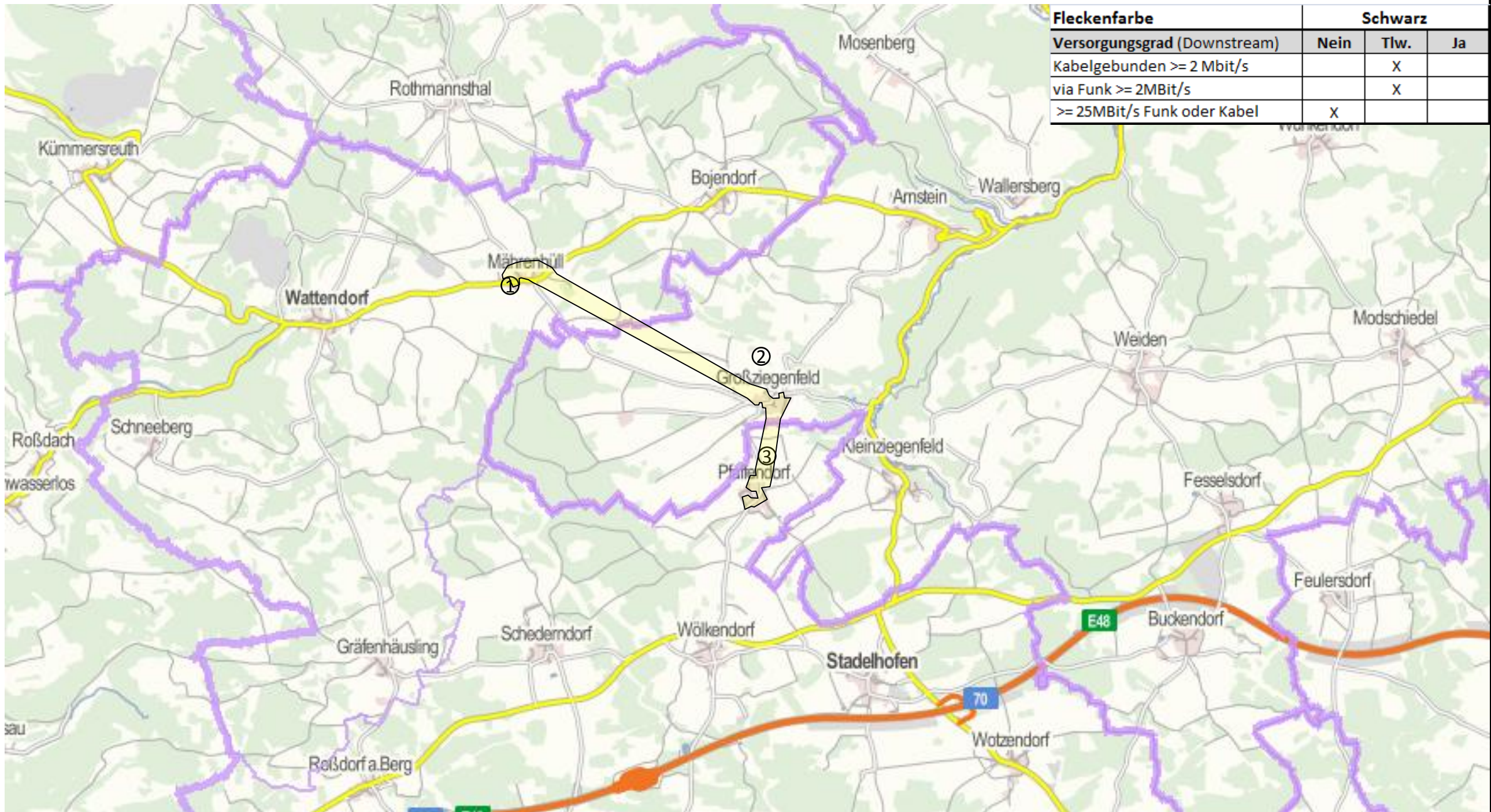


# Breitband Interkommunales Projekt 2 (IKP2) Lage Erschließungsgebiet

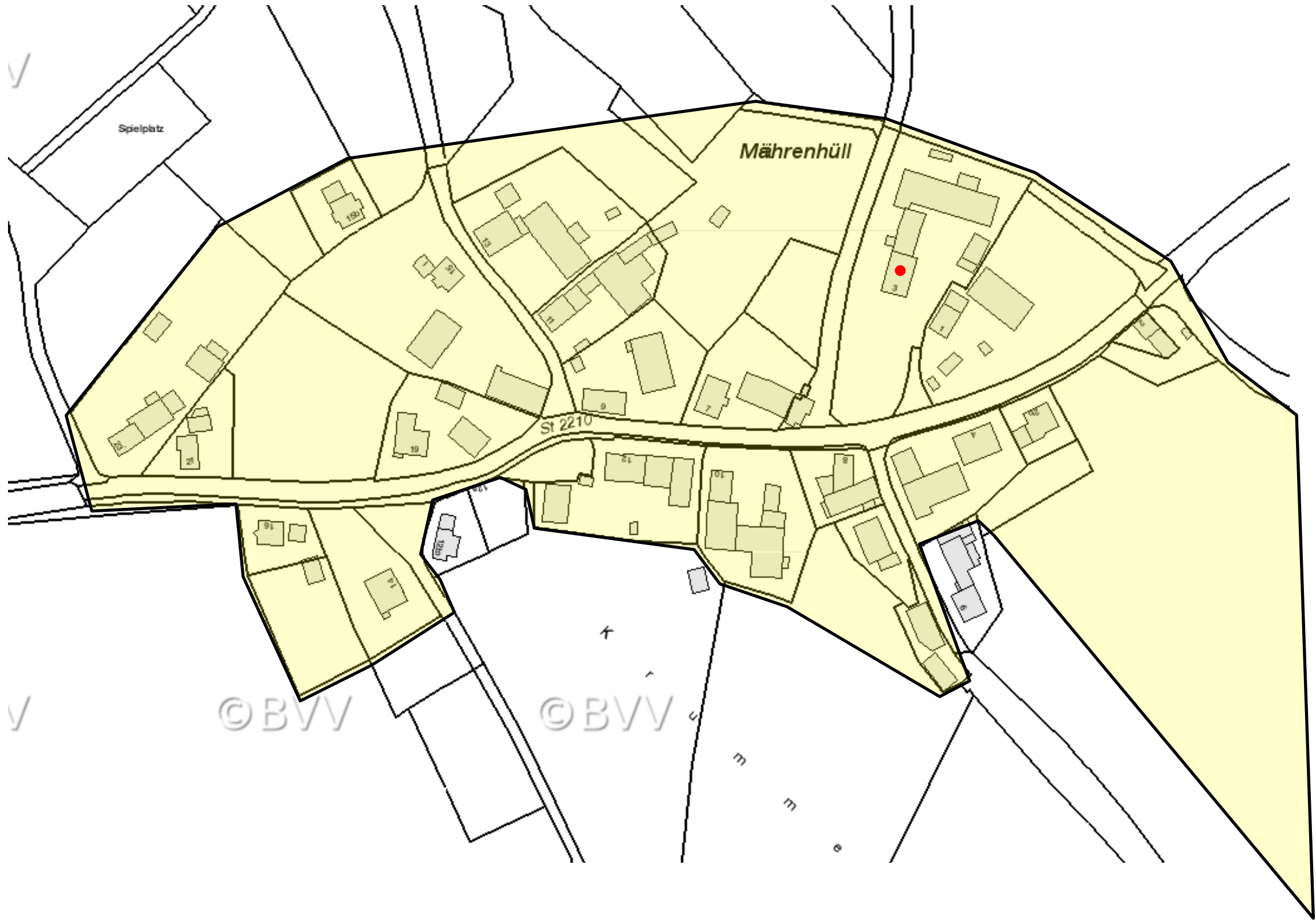
Hinweis: Die Karte dient nur zur Übersicht der Lage des Erschließungsgebietes. Bedarfsmelder siehe Folgeseiten

Die Bedarfserhebungen wurden in den individuellen Projekten Stadelhofen (OT Pfaffendorf), Wattendorf (OT Mährenhüll) und Weismain (Stadtteil Großziegenfeld) durchgeführt



● 1	= Anzahl Melder mit Bedarf >= 50MBit/s	<b>Bestätigung:</b> Es sind je Kommune mindestens 5 Unternehmer gemäß §2 Abs. 1 Satz 1 UStG im Erschließungsgebiet vorhanden
● 2	= Anzahl Melder mit Bedarf 30MBit/s	
Erschließungsgebiet		

Bearbeiter	Reuther NetConsulting
Version	1.3 – Auswahlverfahren
Datum	03.04.2014



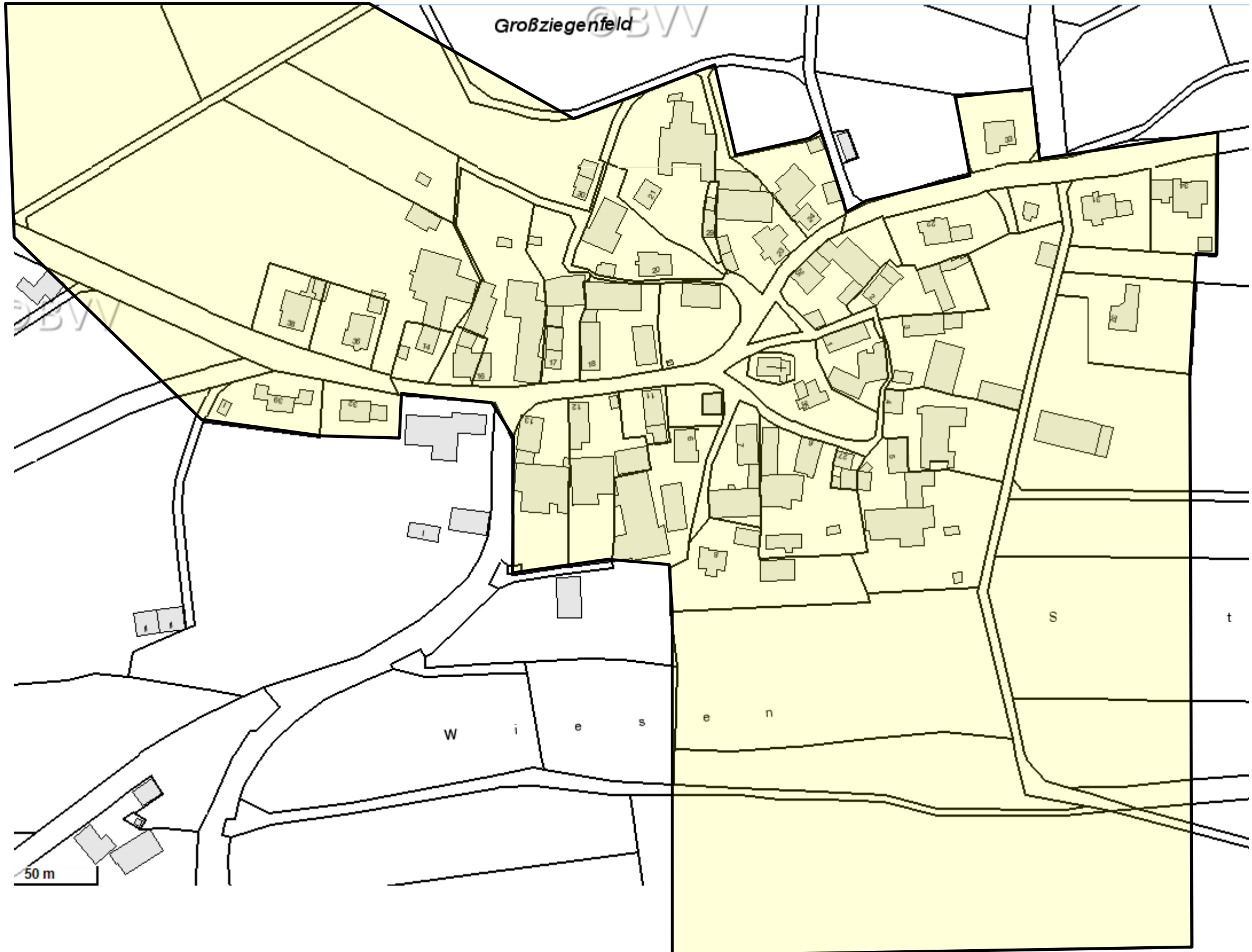
- 1 = Anzahl Melder mit Bedarf  $\geq 50$  MBit/s
- 1 = Anzahl Melder mit Bedarf 30 MBit/s

**Bestätigung:** Es sind je Kommune mindestens 5 Unternehmer gemäß §2 Abs. 1 Satz 1 UStG im Erschließungsgebiet vorhanden

Erschließungsgebiet

Bearbeiter	Reuther NetConsulting
Version	1.3 – Auswahlverfahren
Datum	03.04.2014

Kartenmaterial: © Bayerische Vermessungsverwaltung  
<http://geoportal.bayern.de/bayernatlas/>

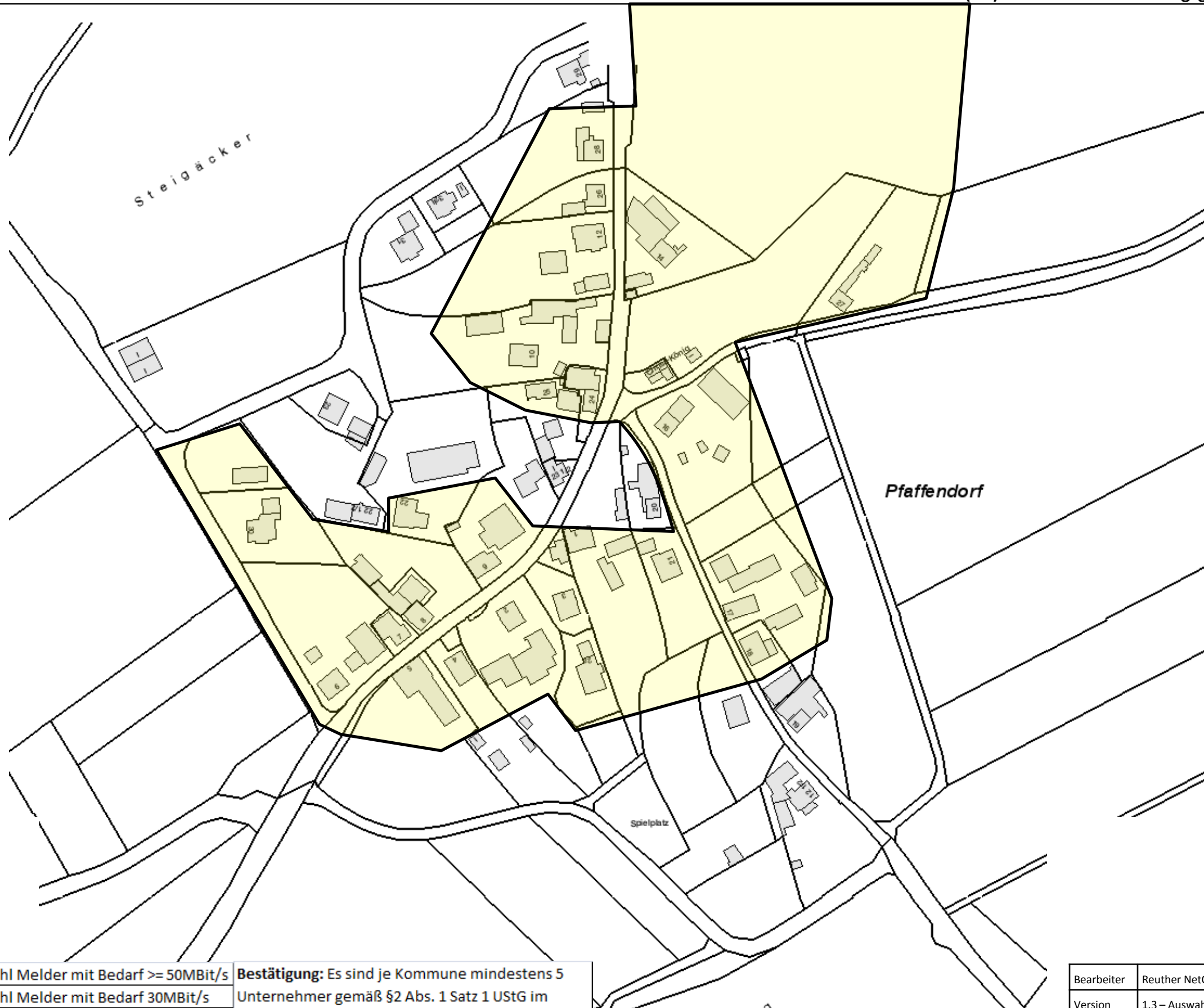


- 0 = Anzahl Melder mit Bedarf  $\geq 50$  MBit/s
- 1 = Anzahl Melder mit Bedarf 30 MBit/s

**Bestätigung:** Es sind je Kommune mindestens 5 Unternehmer gemäß §2 Abs. 1 Satz 1 UStG im Erschließungsgebiet vorhanden

Erschließungsgebiet

Bearbeiter	Reuther NetConsulting
Version	1.3 – Auswahlverfahren
Datum	03.04.2014



● 0	= Anzahl Melder mit Bedarf $\geq 50$ MBit/s	<b>Bestätigung:</b> Es sind je Kommune mindestens 5 Unternehmer gemäß §2 Abs. 1 Satz 1 UStG im Erschließungsgebiet vorhanden
○ 0	= Anzahl Melder mit Bedarf 30 MBit/s	
Erschließungsgebiet		

Bearbeiter	Reuther NetConsulting
Version	1.3 – Auswahlverfahren
Datum	03.04.2014

Kartenmaterial: © Bayerische Vermessungsverwaltung  
<http://geoportal.bayern.de/bayernatlas/>