







**Zeichenerklärung**

-  Gemeinde- und Gemarkungsgrenze
-  Gemarkungsgrenze
-  Verfahrensgrenze
-  Flurstücksgrenze (num.)
-  Flurstücksgrenze (graph.)
-  123 Flurstücksnummer



ALE Oberfranken  
Mödschiedel  
VKZLE 200119  
Stadt Weismain  
Landkreis Lichtenfels

**Vorläufige Abfindungskarte**  
Luftbild 2019

Maßstab = 1 : 5000



04.03.2020