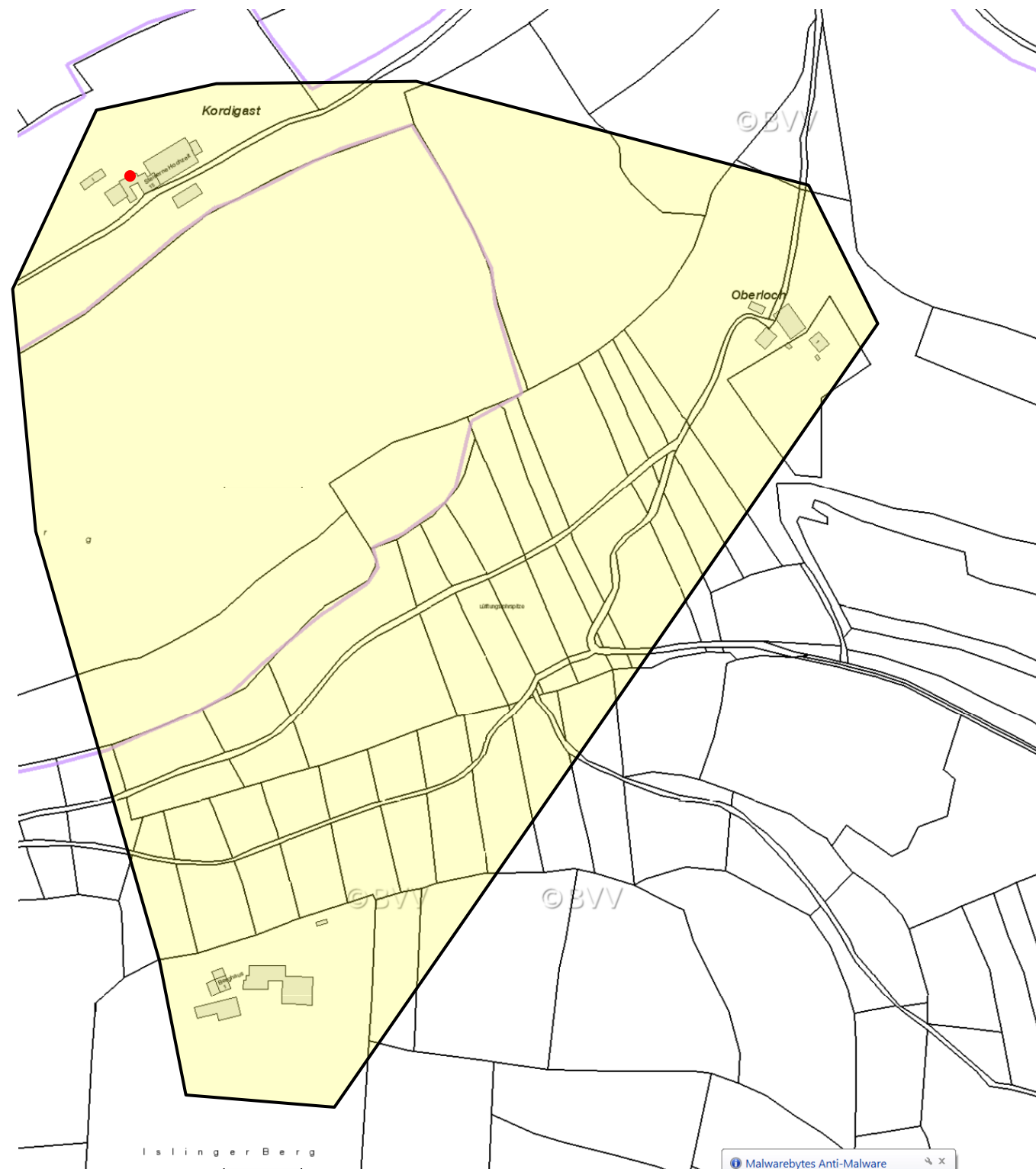


●	9	= Anzahl Melder mit Bedarf ≥ 50 MBit/s
●	13	= Anzahl Melder mit Bedarf 30 MBit/s

Bearbeiter	Reuther NetConsulting
Version	1.0 – Stand Ergebnis Bedarfserhebung
Datum	29.01.2014



● 1	= Anzahl Melder mit Bedarf \geq 50MBit/s
0	= Anzahl Melder mit Bedarf 30MBit/s
Erschließungsgebiet	

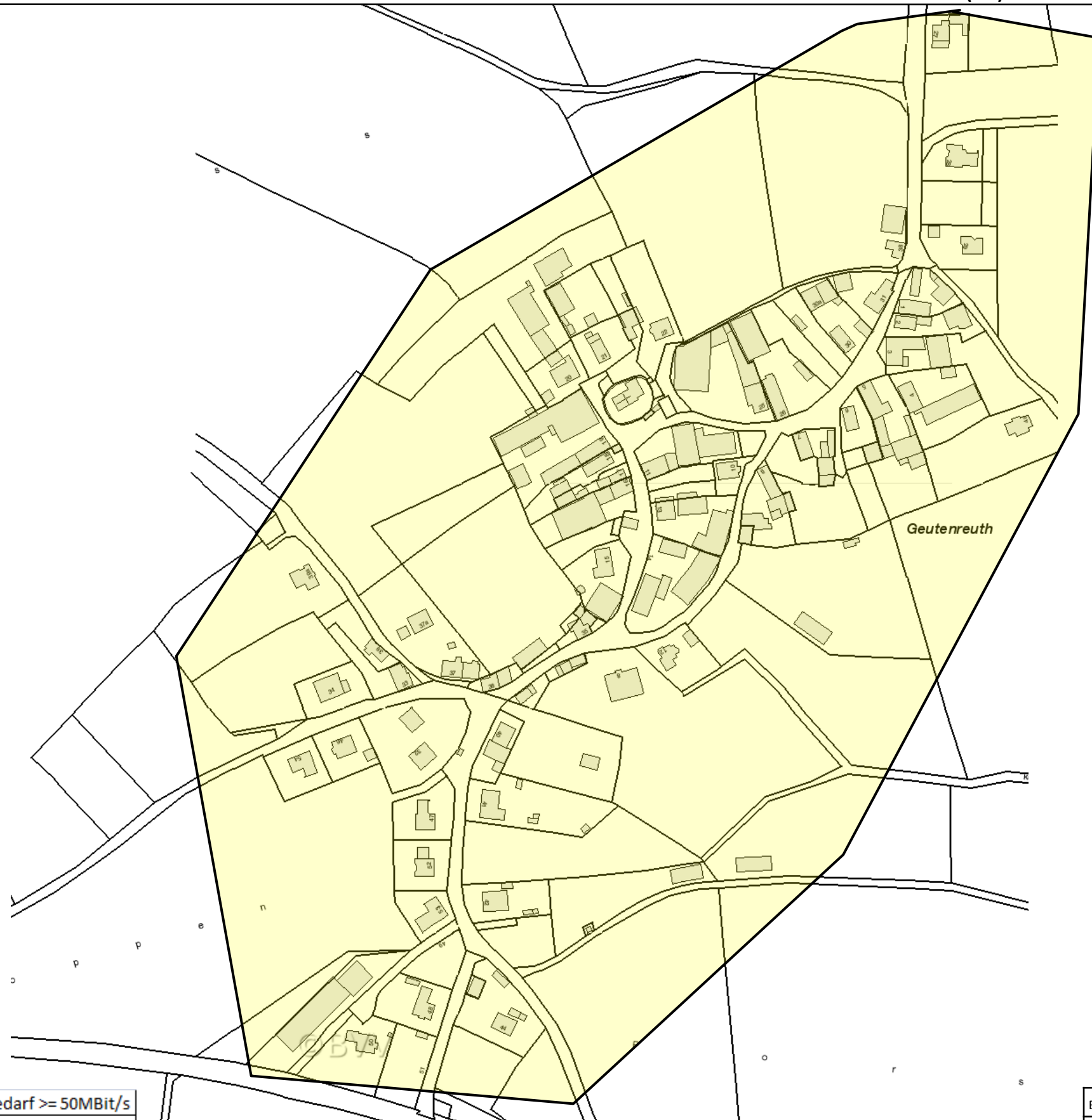
Bearbeiter	Reuther NetConsulting
Version	1.0 – Stand Ergebnis Bedarfserhebung
Datum	29.01.2014



●	0	= Anzahl Melder mit Bedarf \geq 50MBit/s
○	0	= Anzahl Melder mit Bedarf 30MBit/s

Bearbeiter	Reuther NetConsulting
Version	1.0 – Stand Ergebnis Bedarfserhebung
Datum	29.01.2014

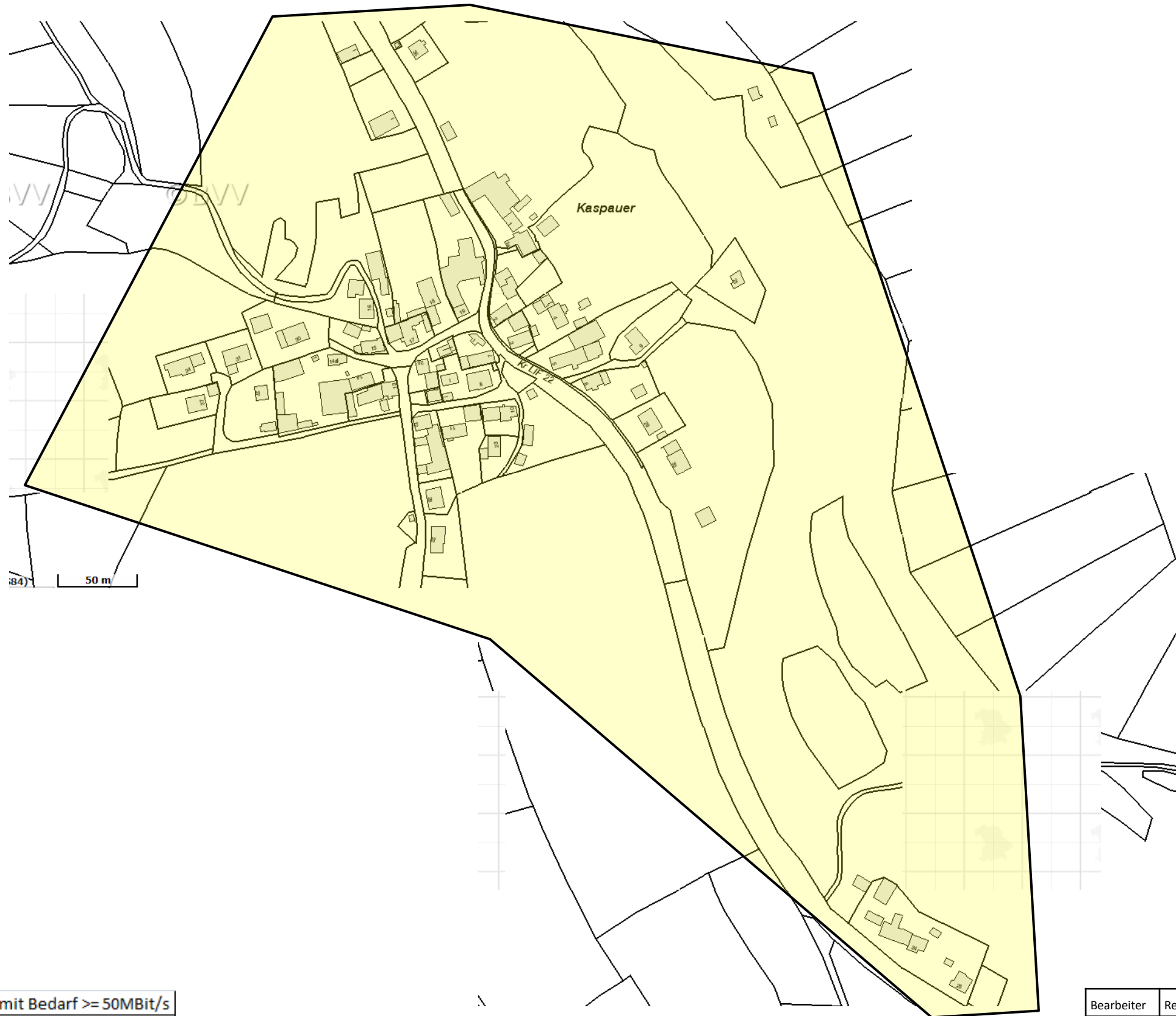
Erschließungsgebiet



- 0 = Anzahl Melder mit Bedarf ≥ 50 MBit/s
- 1 = Anzahl Melder mit Bedarf 30 MBit/s

Erschließungsgebiet

Bearbeiter	Reuther NetConsulting
Version	1.0 – Stand Ergebnis Bedarfserhebung
Datum	29.01.2014

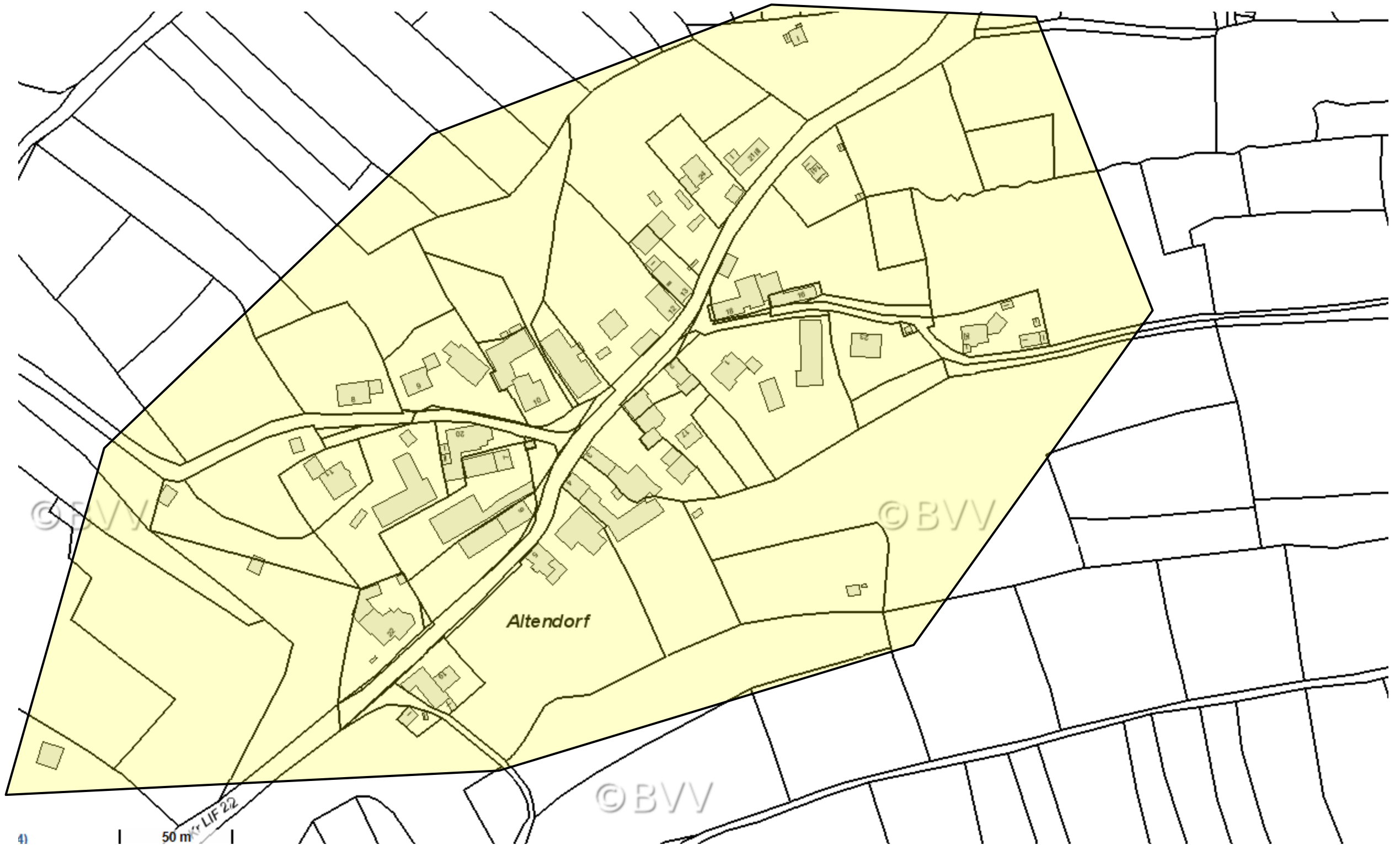


● 0	= Anzahl Melder mit Bedarf ≥ 50 MBit/s
● 1	= Anzahl Melder mit Bedarf 30 MBit/s

Erschließungsgebiet

Bearbeiter	Reuther NetConsulting
Version	1.0 – Stand Ergebnis Bedarfserhebung
Datum	29.01.2014

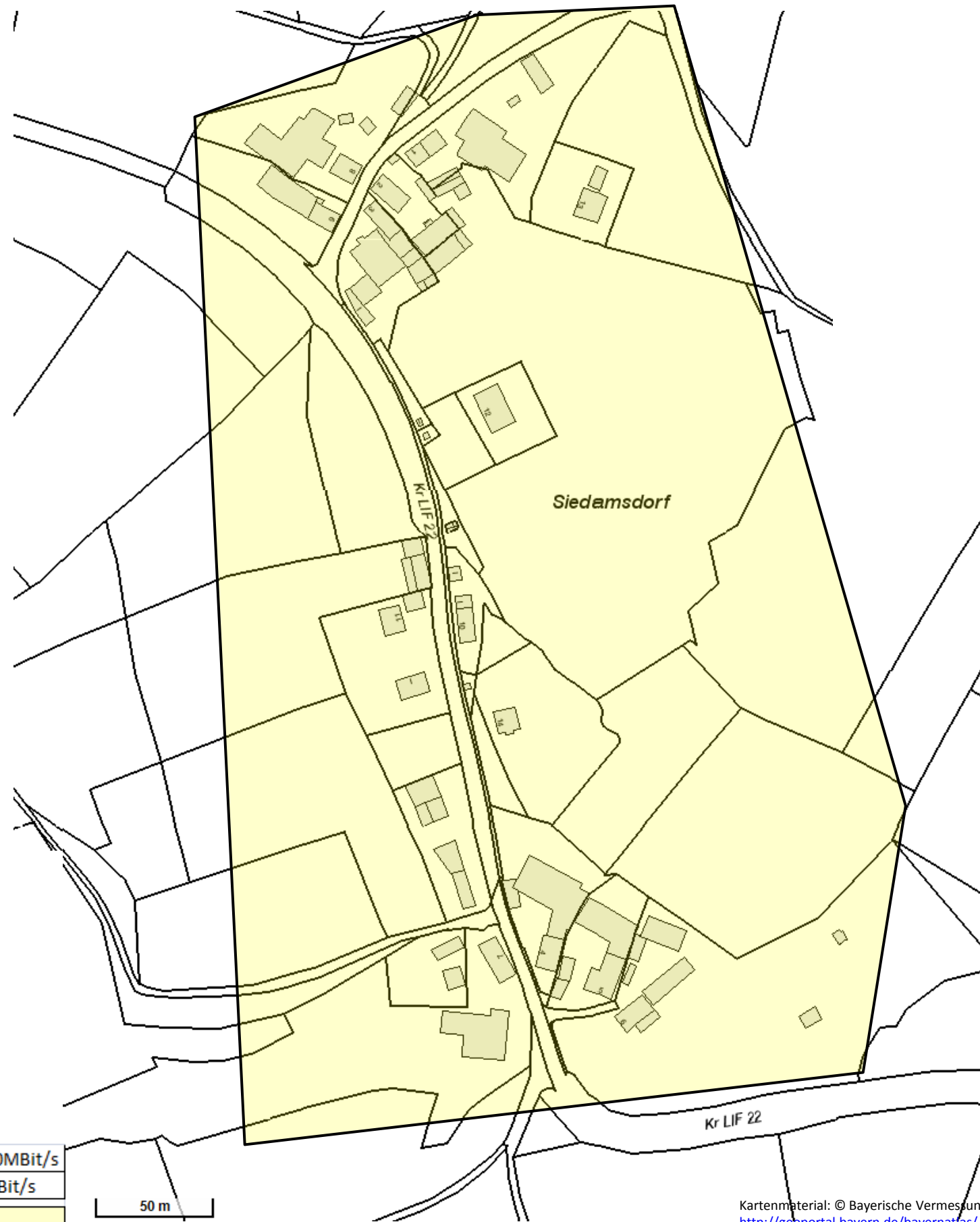
Kartenmaterial: © Bayerische Vermessungsverwaltung
<http://geoportal.bayern.de/bayernatlas/>



● 0	= Anzahl Melder mit Bedarf \geq 50MBit/s
● 1	= Anzahl Melder mit Bedarf 30MBit/s

Erschließungsgebiet

Bearbeiter	Reuther NetConsulting
Version	1.0 – Stand Ergebnis Bedarfserhebung
Datum	29.01.2014



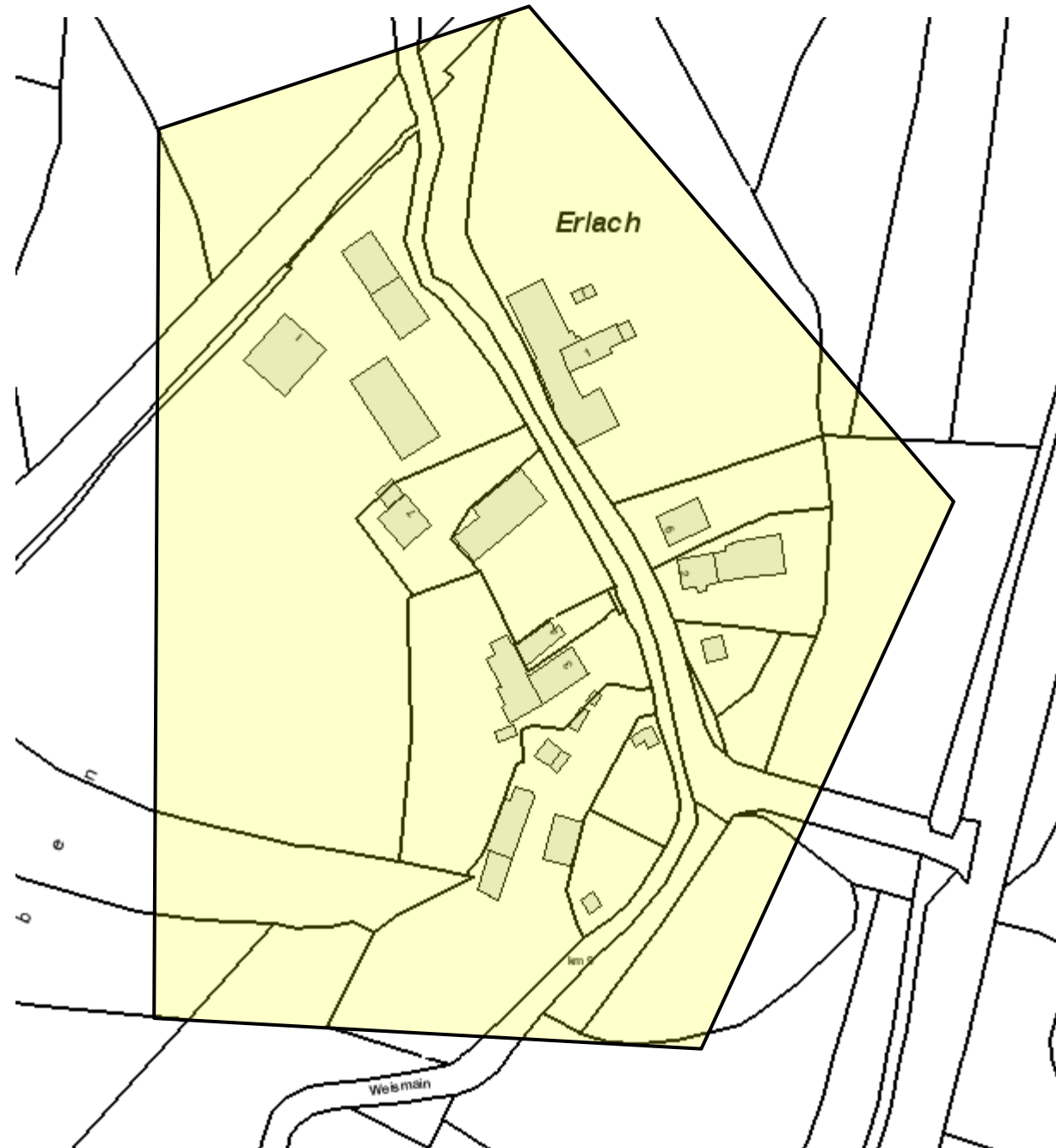
●	0	= Anzahl Melder mit Bedarf \geq 50MBit/s
○	0	= Anzahl Melder mit Bedarf 30MBit/s

Erschließungsgebiet

50 m

Kartenmaterial: © Bayerische Vermessungsverwaltung
<http://geoportal.bayern.de/bayernatlas/>

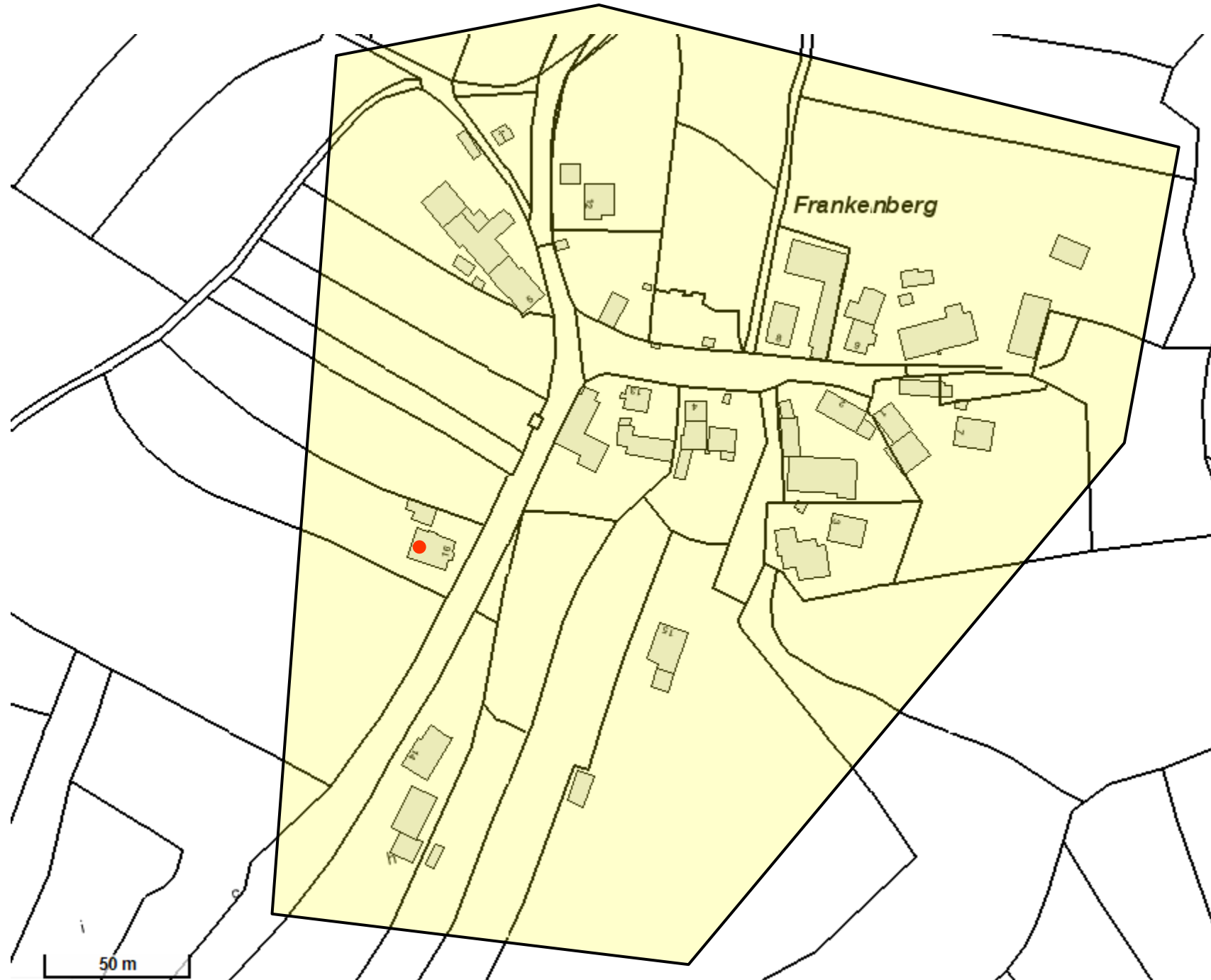
Bearbeiter	Reuther NetConsulting
Version	1.0 – Stand Ergebnis Bedarfserhebung
Datum	29.01.2014



●	0	= Anzahl Melder mit Bedarf \geq 50MBit/s
	0	= Anzahl Melder mit Bedarf 30MBit/s

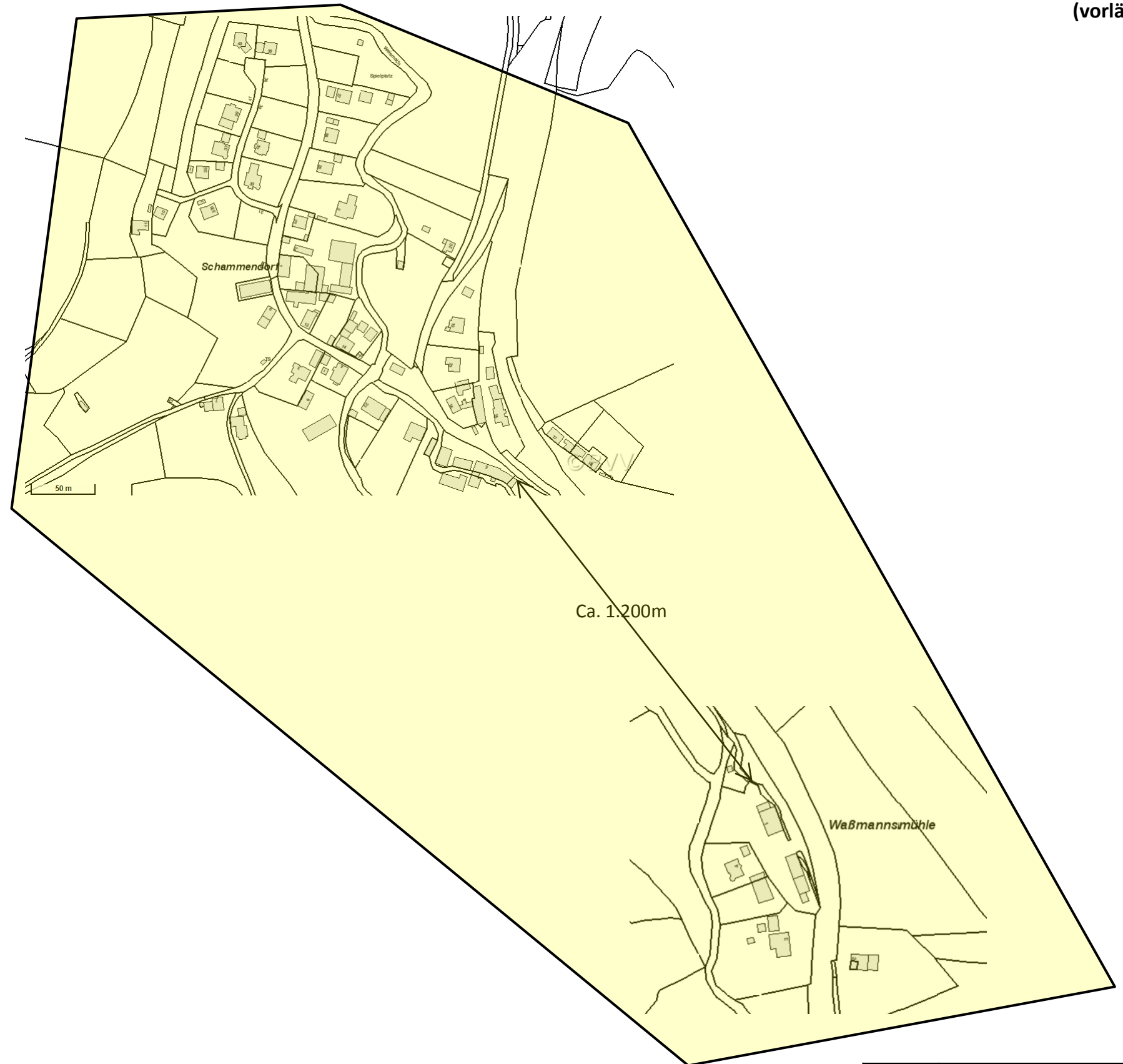
Bearbeiter	Reuther NetConsulting
Version	1.0 – Stand Ergebnis Bedarfserhebung
Datum	29.01.2014

Erschließungsgebiet



● 1	= Anzahl Melder mit Bedarf \geq 50MBit/s
2	= Anzahl Melder mit Bedarf 30MBit/s
Erschließungsgebiet	

Bearbeiter	Reuther NetConsulting
Version	1.0 – Stand Ergebnis Bedarfserhebung
Datum	29.01.2014

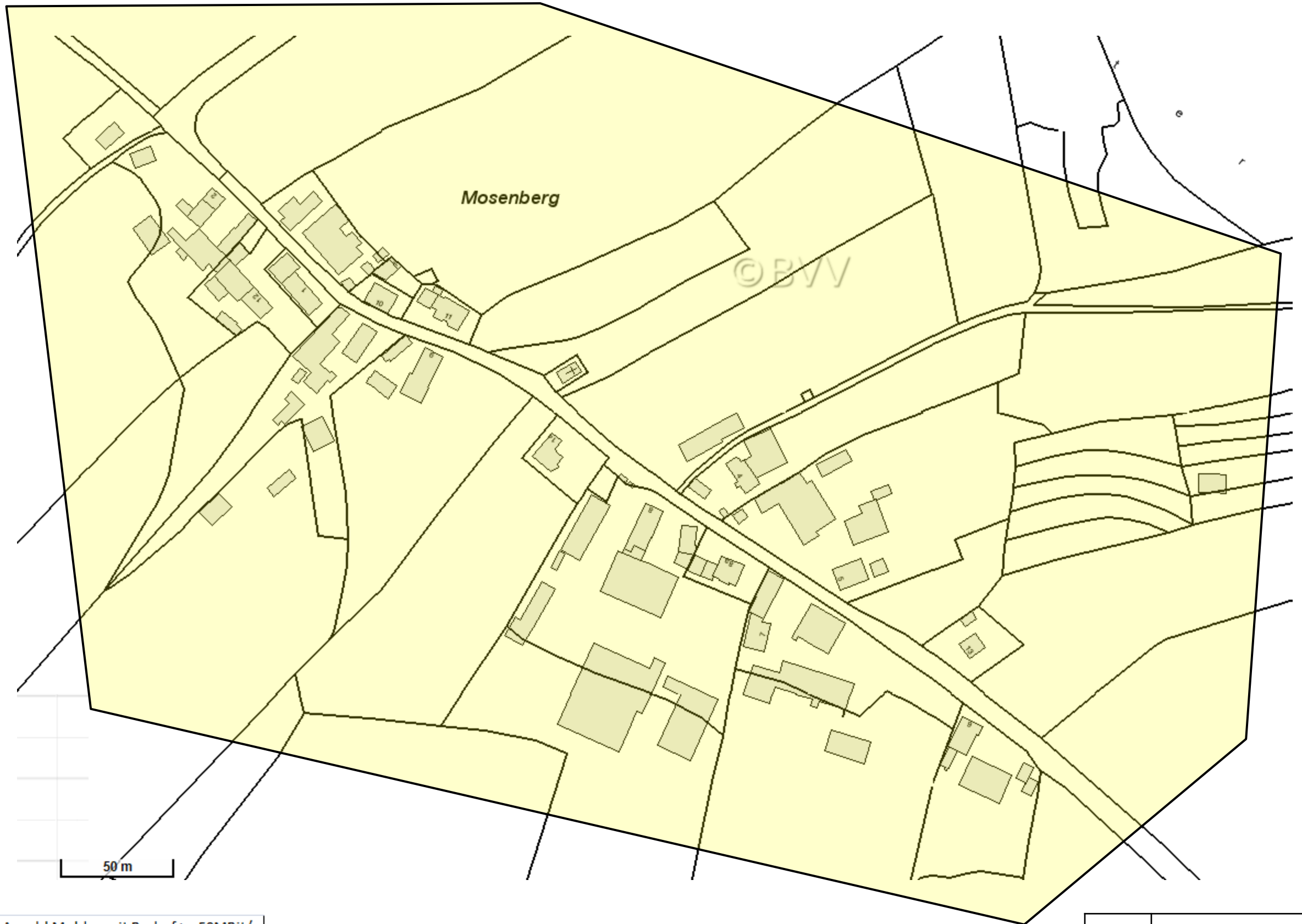


●	0	= Anzahl Melder mit Bedarf \geq 50MBit/s
○	0	= Anzahl Melder mit Bedarf 30MBit/s

Bearbeiter	Reuther NetConsulting
Version	1.0 – Stand Ergebnis Bedarfserhebung
Datum	29.01.2014

Erschließungsgebiet

Kartenmaterial: © Bayerische Vermessungsverwaltung
<http://geoportal.bayern.de/bayernatlas/>

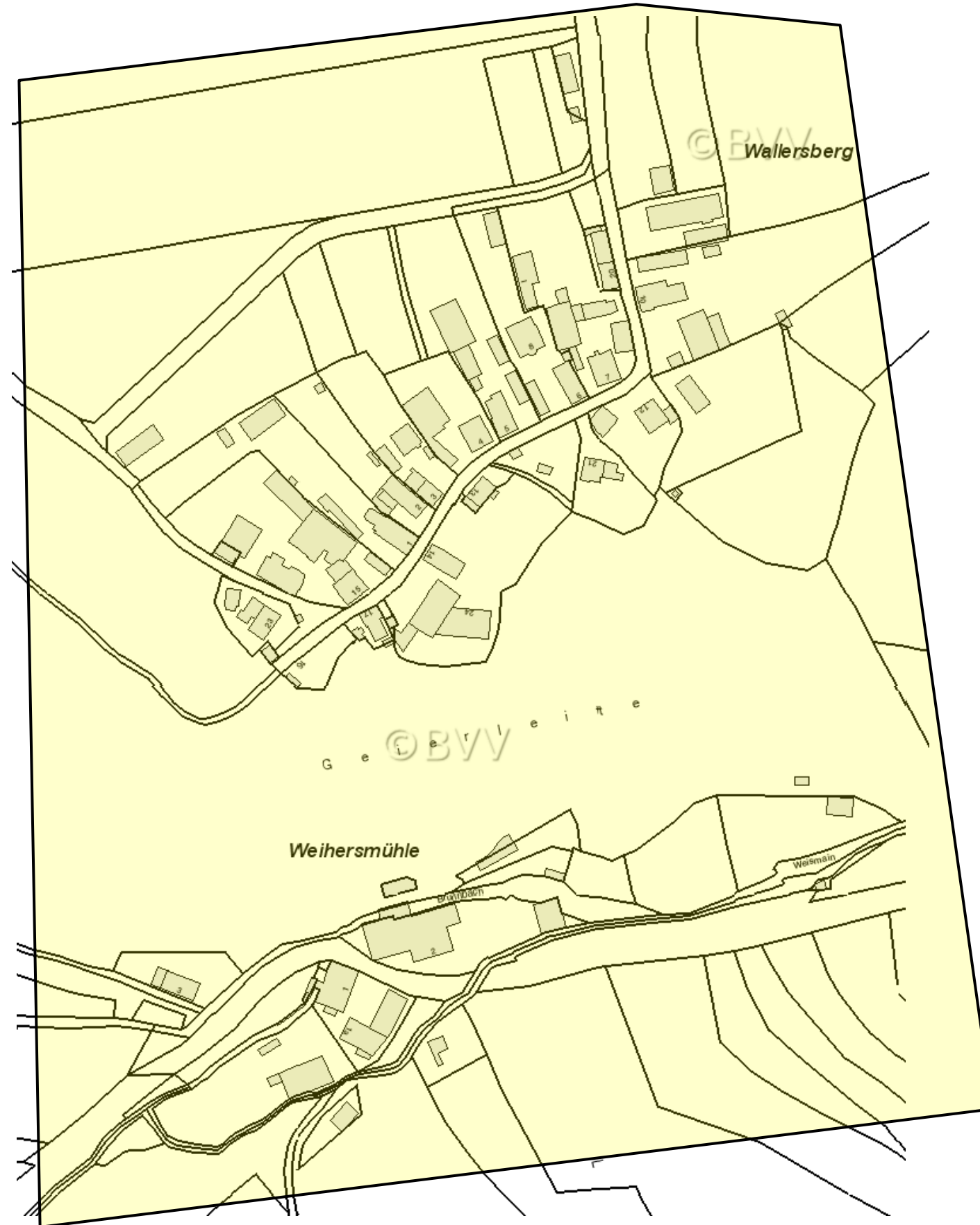


● 0	= Anzahl Melder mit Bedarf \geq 50MBit/s
1	= Anzahl Melder mit Bedarf 30MBit/s

Bearbeiter	Reuther NetConsulting
Version	1.0 – Stand Ergebnis Bedarfserhebung
Datum	29.01.2014

Erschließungsgebiet

Kartenmaterial: © Bayerische Vermessungsverwaltung
<http://geoportal.bayern.de/bayernatlas/>

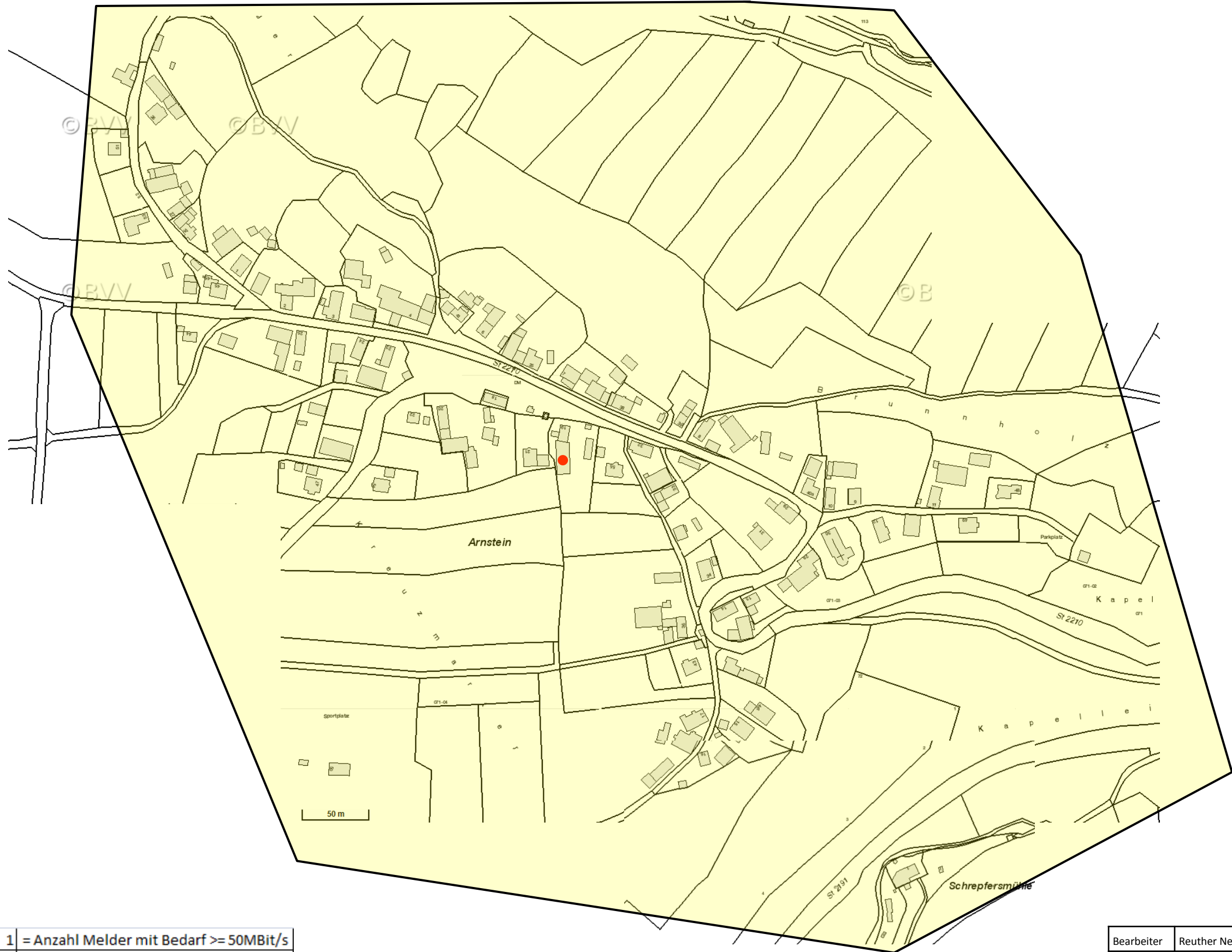


● 0	= Anzahl Melder mit Bedarf \geq 50MBit/s
○ 0	= Anzahl Melder mit Bedarf 30MBit/s

Bearbeiter	Reuther NetConsulting
Version	1.0 – Stand Ergebnis Bedarfserhebung
Datum	29.01.2014

Erschließungsgebiet

Kartenmaterial: © Bayerische Vermessungsverwaltung
<http://geoportal.bayern.de/bayernatlas/>

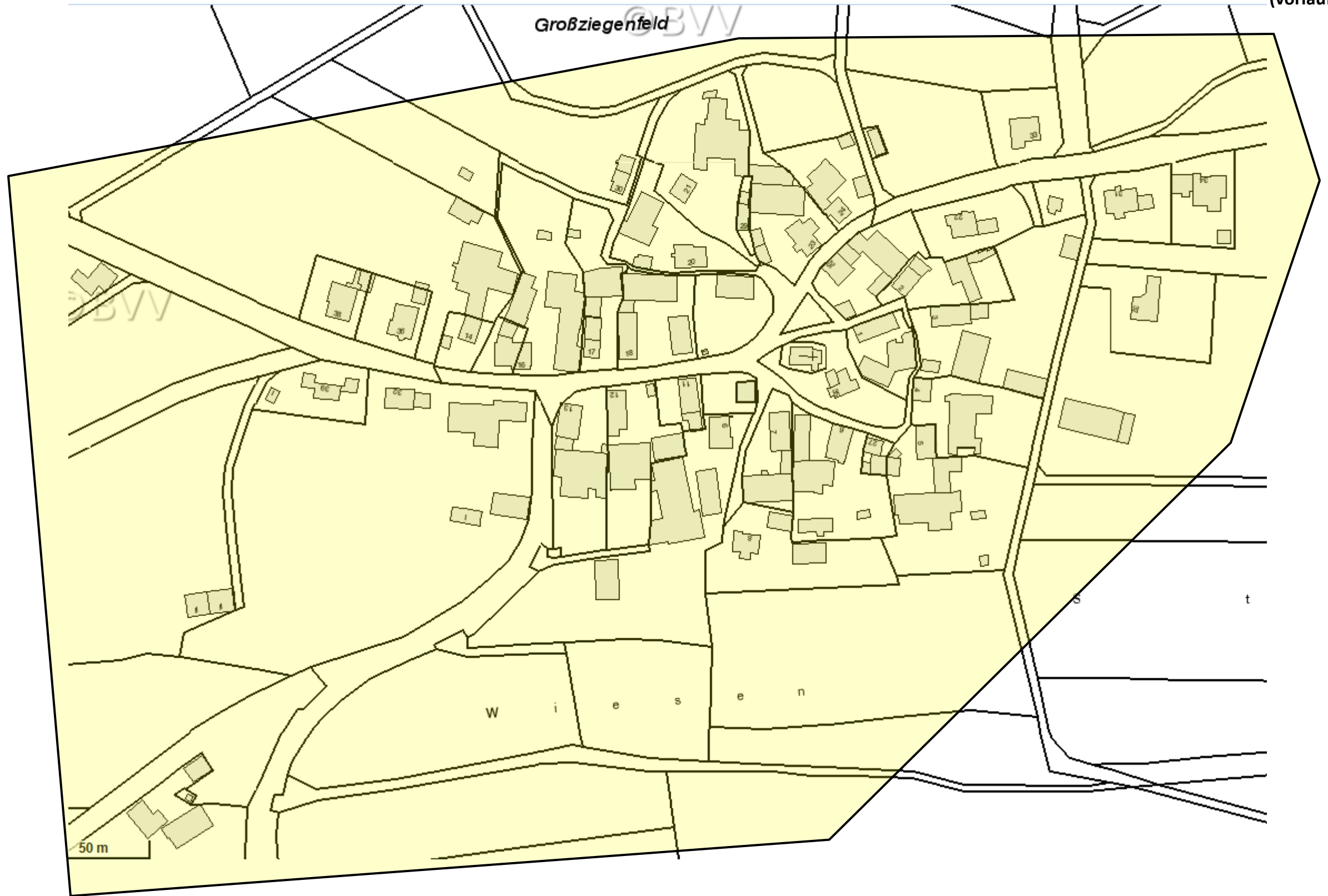


● 1	= Anzahl Melder mit Bedarf ≥ 50 Mbit/s
4	= Anzahl Melder mit Bedarf 30 Mbit/s

Erschließungsgebiet

Bearbeiter	Reuther NetConsulting
Version	1.0 – Stand Ergebnis Bedarfserhebung
Datum	29.01.2014

Kartenmaterial: © Bayerische Vermessungsverwaltung
<http://geoportal.bayern.de/bayernatlas/>

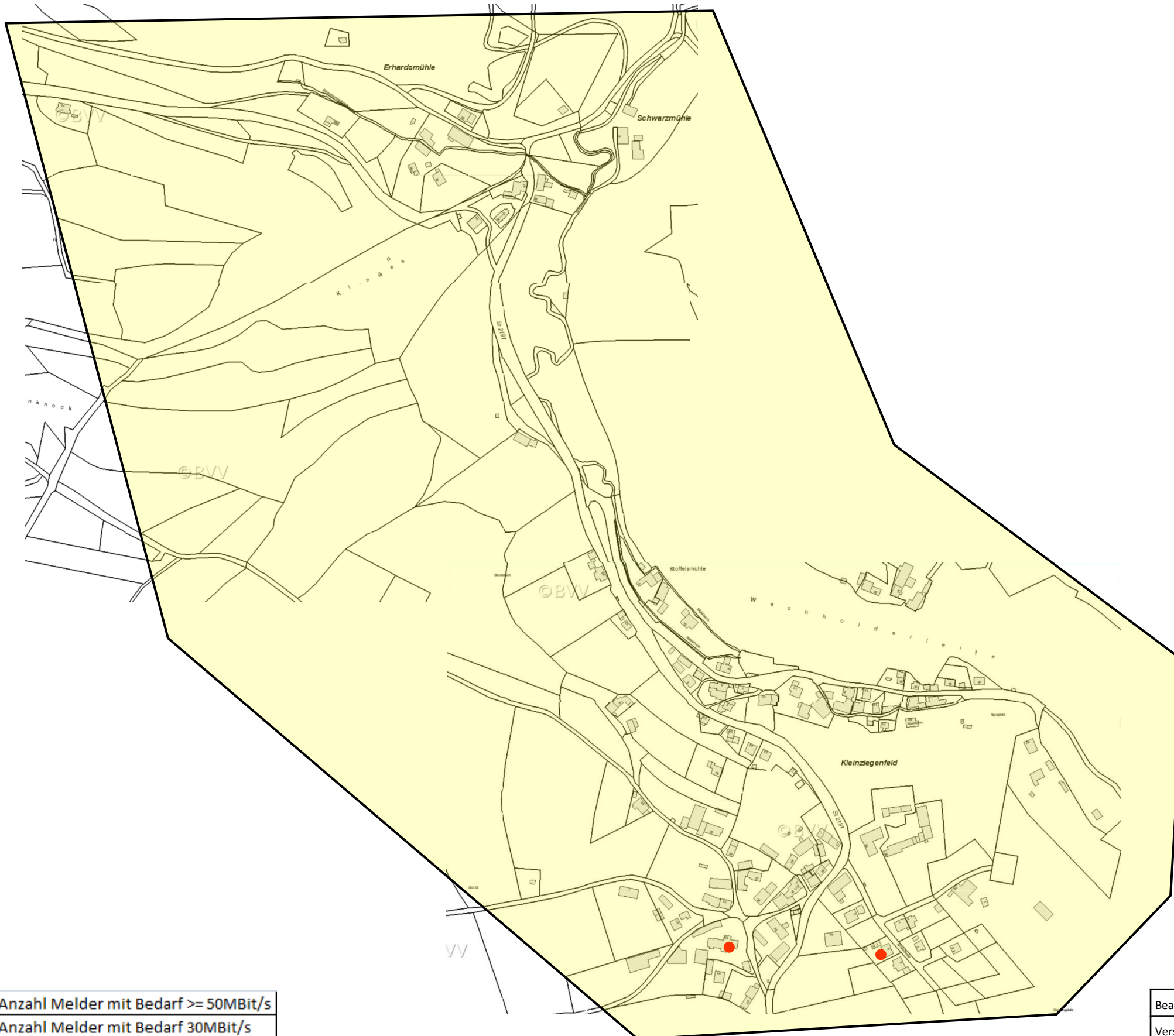


● 0	= Anzahl Melder mit Bedarf ≥ 50 MBit/s
● 1	= Anzahl Melder mit Bedarf ≥ 30 MBit/s

Bearbeiter	Reuther NetConsulting
Version	1.0 – Stand Ergebnis Bedarfserhebung
Datum	29.01.2014

Erschließungsgebiet

Kartenmaterial: © Bayerische Vermessungsverwaltung
<http://geoportal.bayern.de/bayernatlas/>

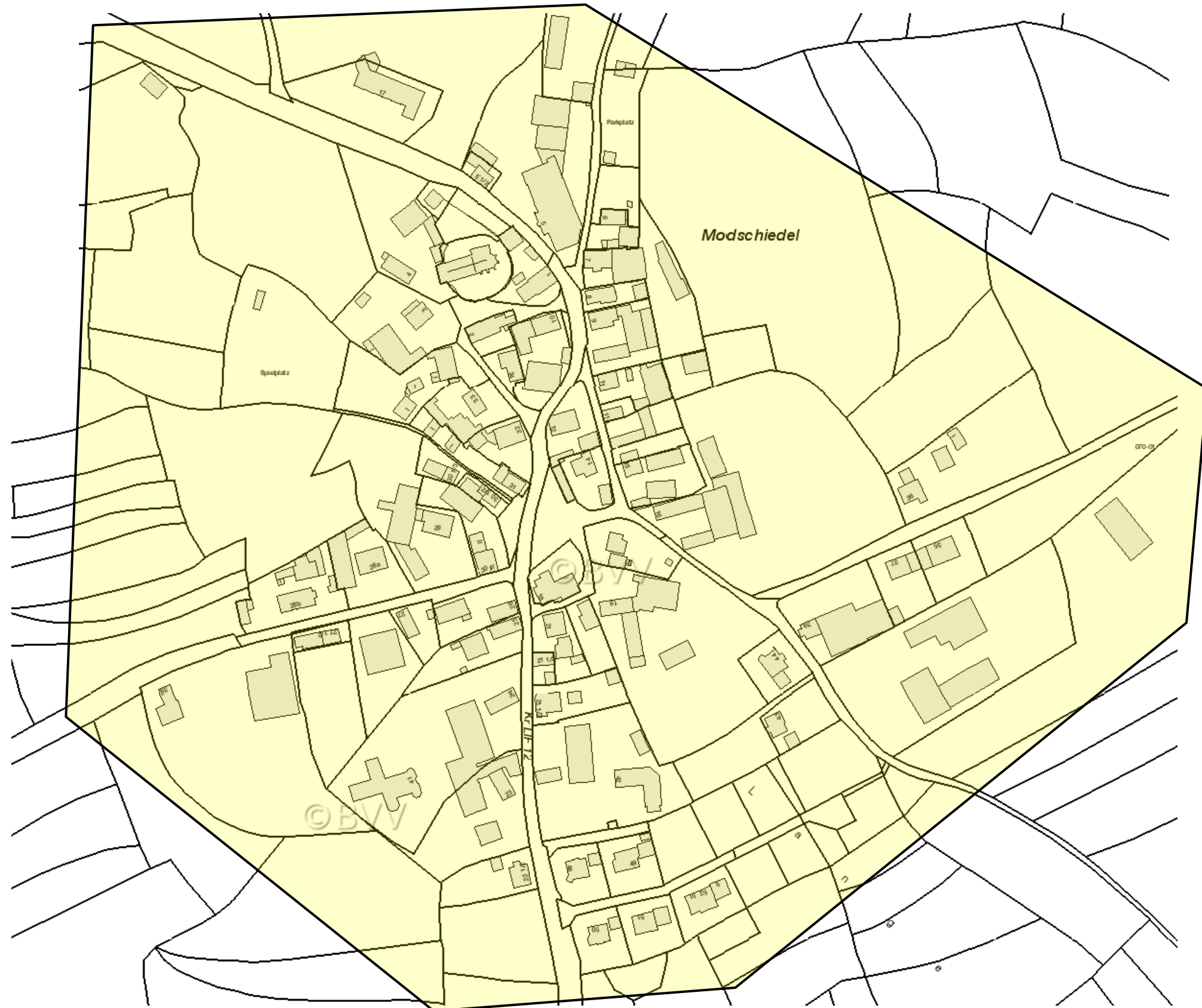


● 2	= Anzahl Melder mit Bedarf \geq 50MBit/s
● 1	= Anzahl Melder mit Bedarf 30MBit/s

Bearbeiter	Reuther NetConsulting
Version	1.0 – Stand Ergebnis Bedarfserhebung
Datum	29.01.2014

Erschließungsgebiet

Kartenmaterial: © Bayerische Vermessungsverwaltung
<http://geoportal.bayern.de/bayernatlas/>

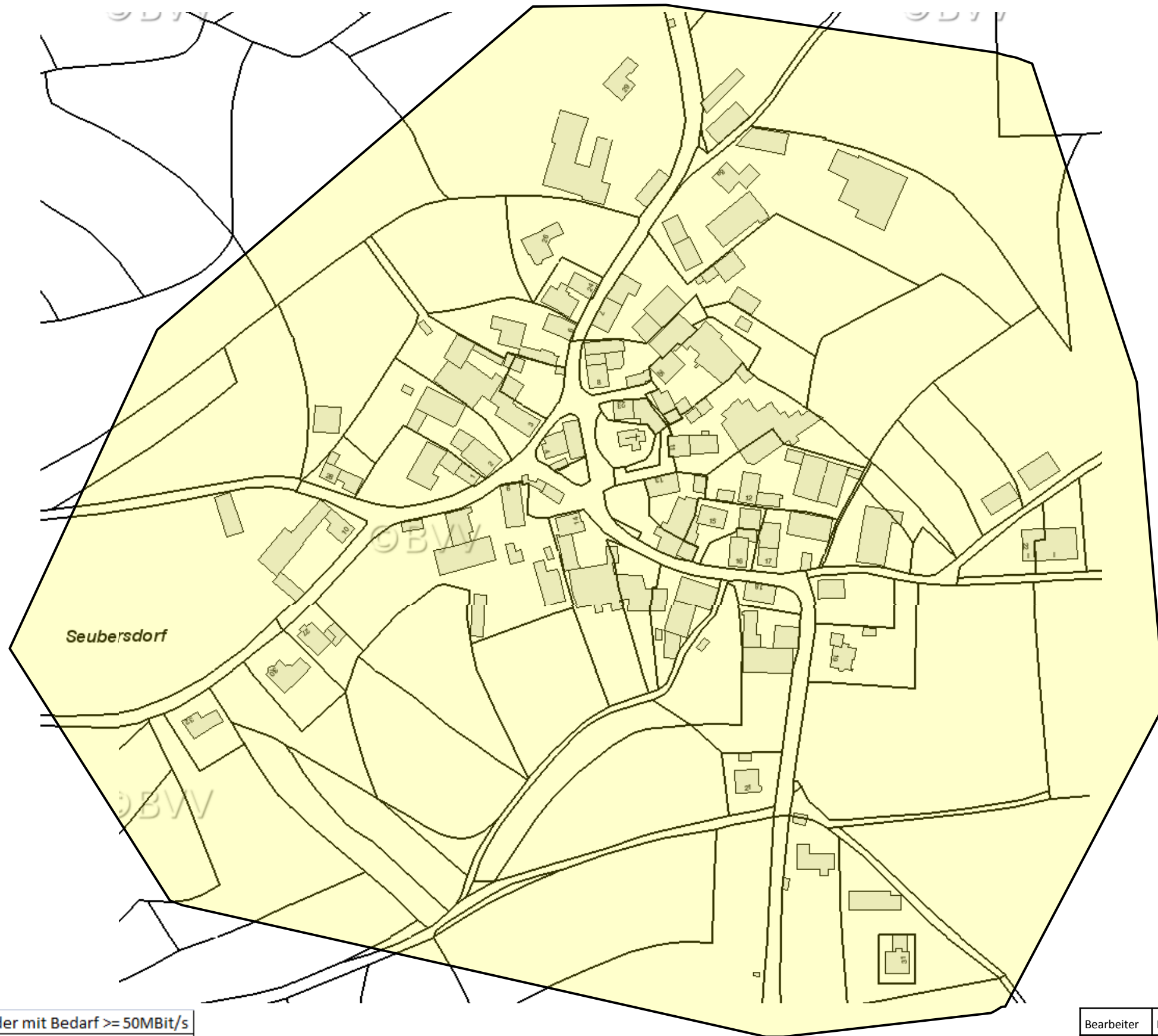


● 0	= Anzahl Melder mit Bedarf \geq 50MBit/s
4	= Anzahl Melder mit Bedarf 30MBit/s

Erschließungsgebiet

Bearbeiter	Reuther NetConsulting
Version	1.0 – Stand Ergebnis Bedarfserhebung
Datum	29.01.2014

Kartenmaterial: © Bayerische Vermessungsverwaltung
<http://geoportal.bayern.de/bayernatlas/>

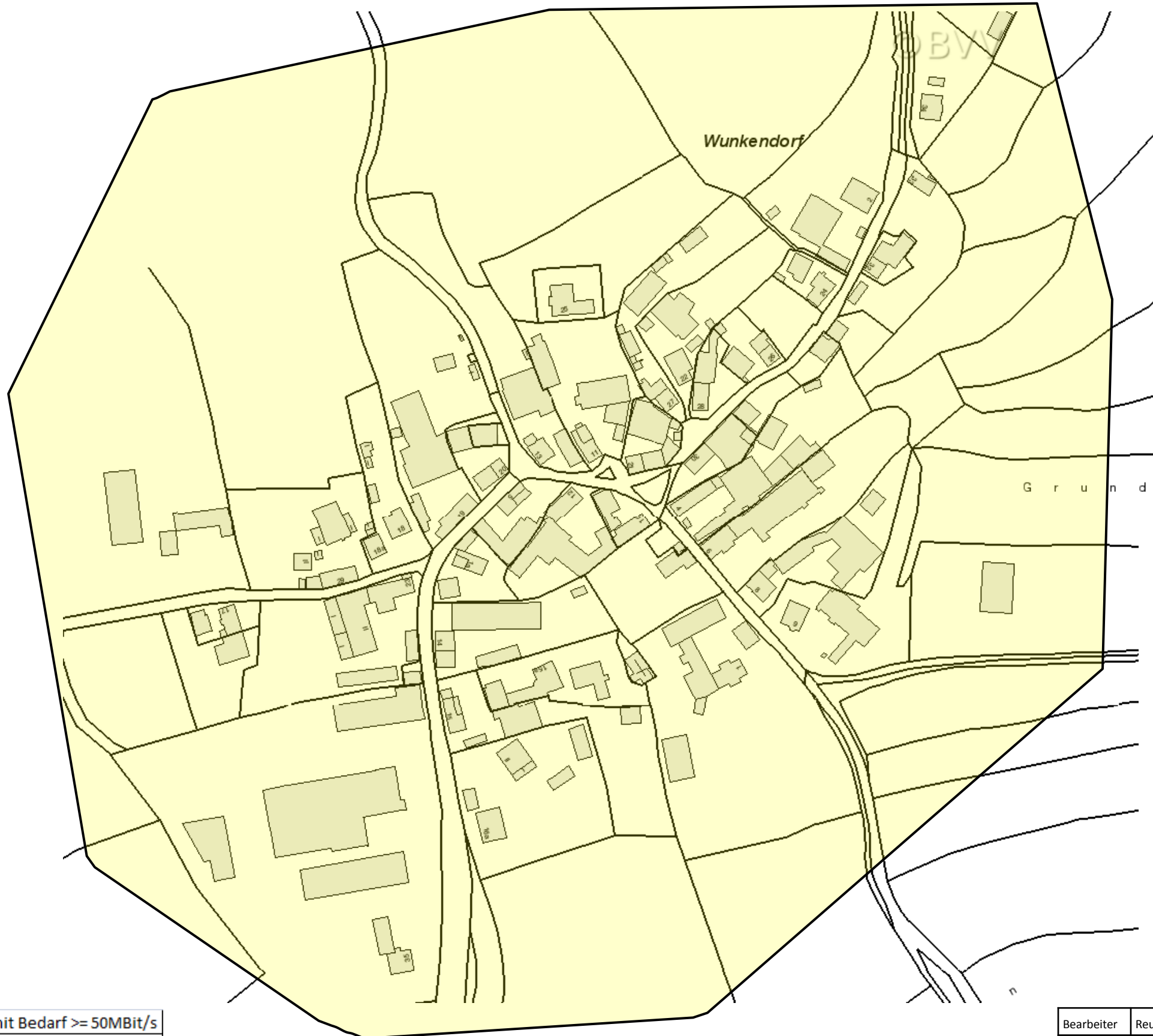


- 0 = Anzahl Melder mit Bedarf ≥ 50 MBit/s
- 1 = Anzahl Melder mit Bedarf 30 MBit/s

Erschließungsgebiet

Bearbeiter	Reuther NetConsulting
Version	1.0 – Stand Ergebnis Bedarfserhebung
Datum	29.01.2014

Kartenmaterial: © Bayerische Vermessungsverwaltung
<http://geoportal.bayern.de/bayernatlas/>

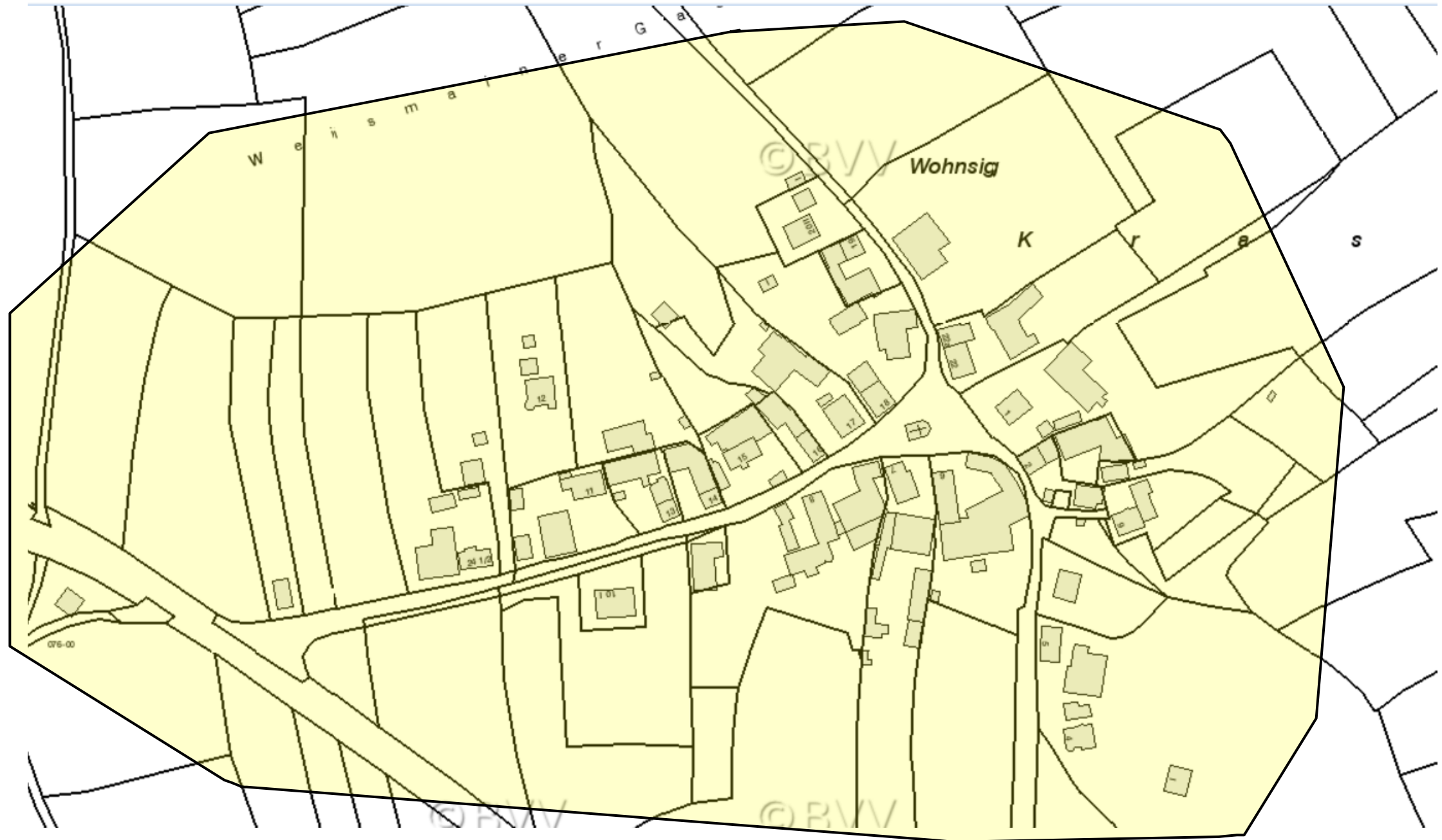


●	0	= Anzahl Melder mit Bedarf \geq 50MBit/s
○	0	= Anzahl Melder mit Bedarf 30MBit/s

Erschließungsgebiet

Bearbeiter	Reuther NetConsulting
Version	1.0 – Stand Ergebnis Bedarfserhebung
Datum	29.01.2014

Kartenmaterial: © Bayerische Vermessungsverwaltung
<http://geoportal.bayern.de/bayernatlas/>

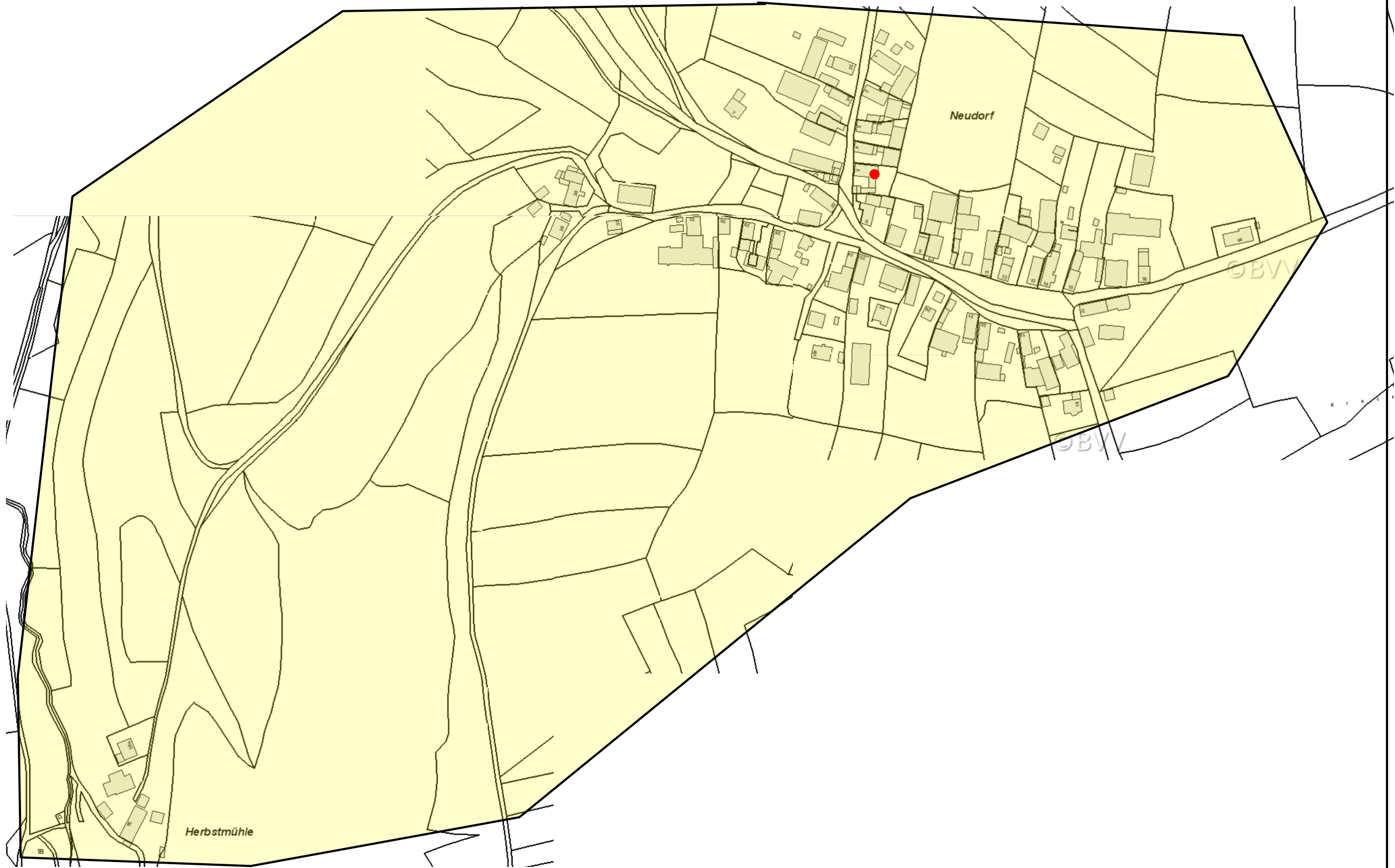


●	0	= Anzahl Melder mit Bedarf \geq 50MBit/s
○	0	= Anzahl Melder mit Bedarf 30MBit/s

Bearbeiter	Reuther NetConsulting
Version	1.0 – Stand Ergebnis Bedarfserhebung
Datum	29.01.2014

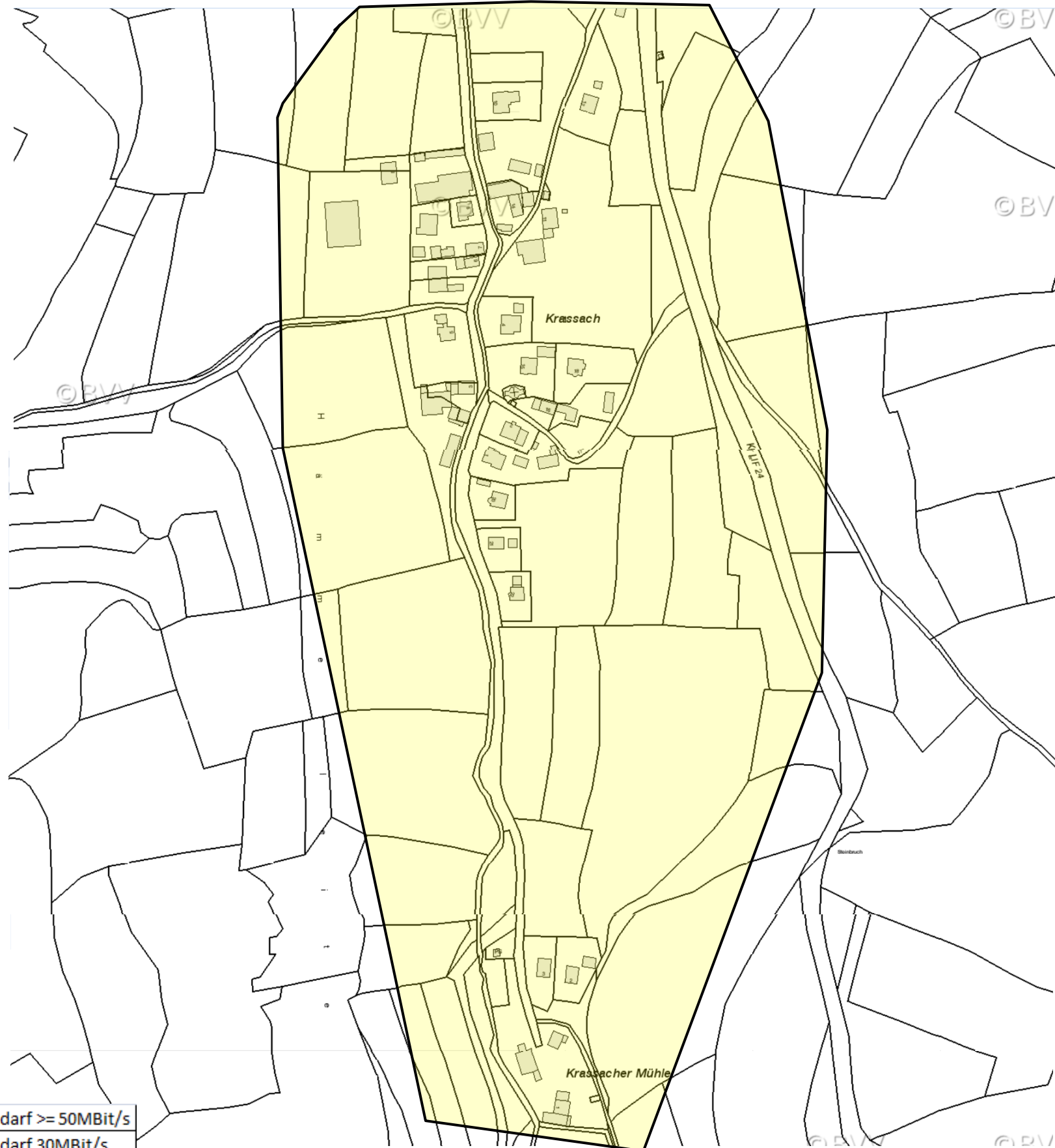
Erschließungsgebiet

Kartenmaterial: © Bayerische Vermessungsverwaltung
<http://geoportal.bayern.de/bayernatlas/>



● 1	= Anzahl Melder mit Bedarf \geq 50MBit/s
○ 0	= Anzahl Melder mit Bedarf 30MBit/s
Erschließungsgebiet	

Bearbeiter	Reuther NetConsulting
Version	1.0 – Stand Ergebnis Bedarfserhebung
Datum	29.01.2014

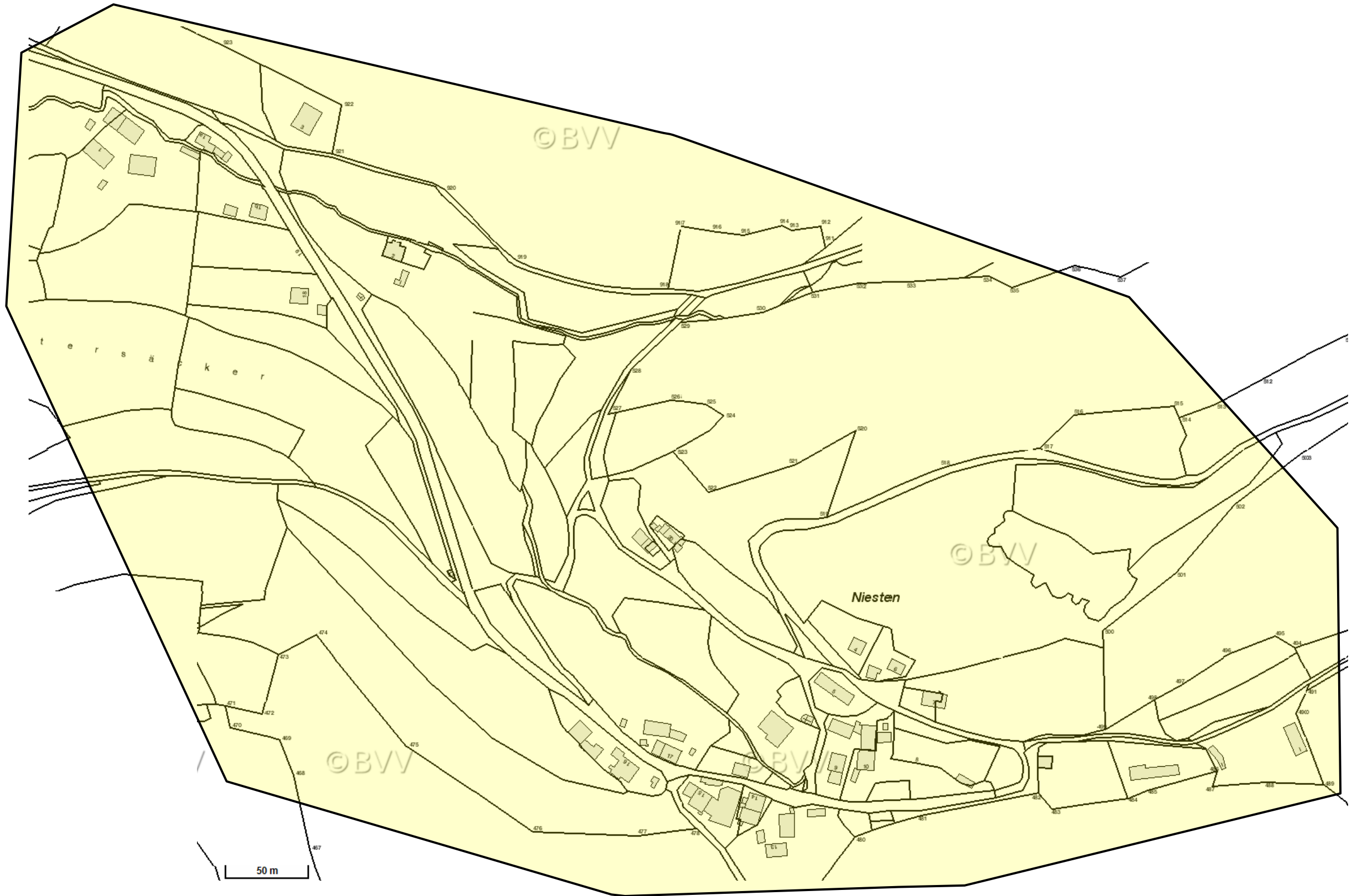


- 0 = Anzahl Melder mit Bedarf ≥ 50 MBit/s
- 0 = Anzahl Melder mit Bedarf 30 MBit/s

Erschließungsgebiet

Kartenmaterial: © Bayerische Vermessungsverwaltung
<http://geoportal.bayern.de/bayernatlas/>

Bearbeiter	Reuther NetConsulting
Version	1.0 – Stand Ergebnis Bedarfserhebung
Datum	29.01.2014

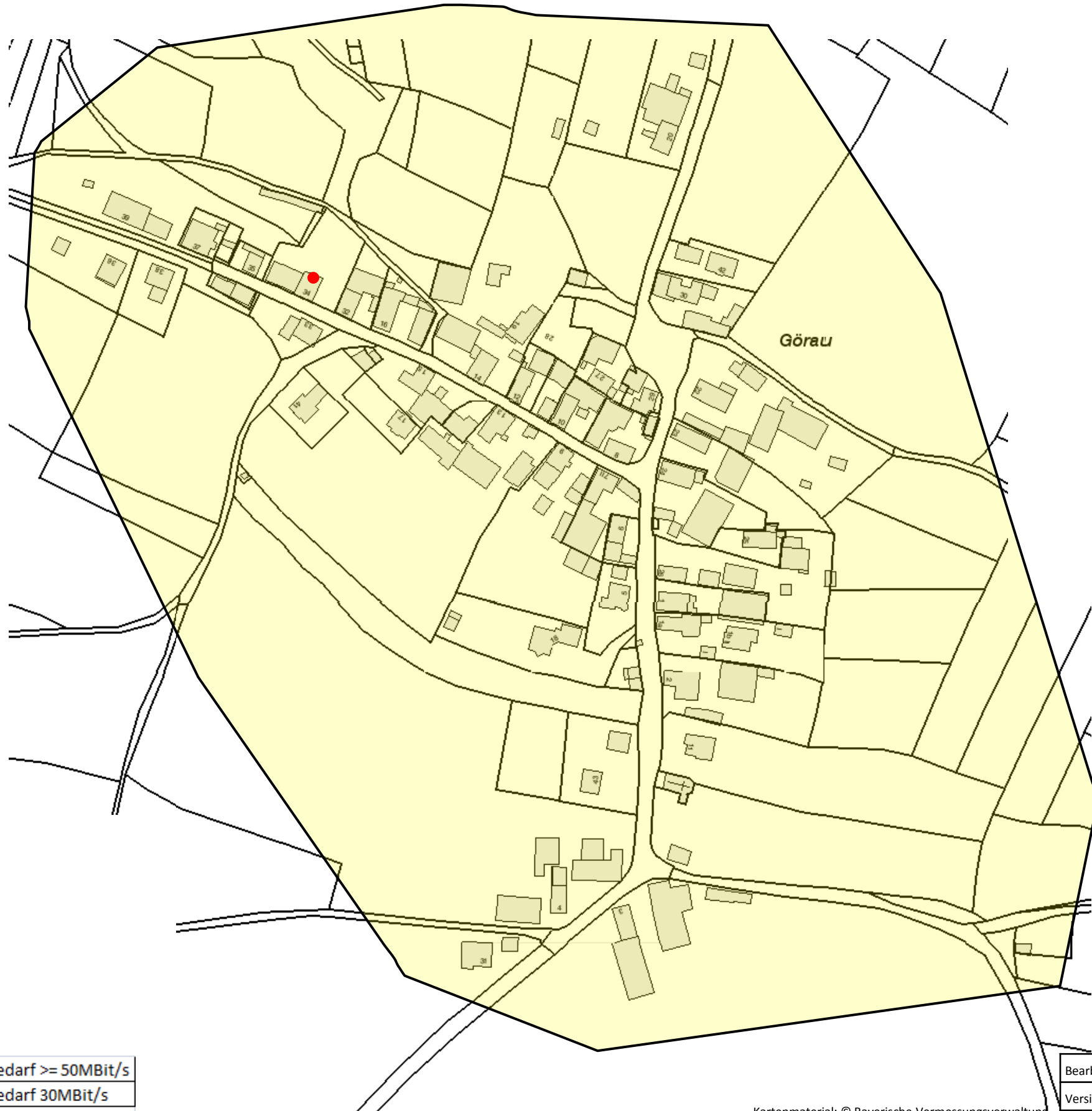


●	0	= Anzahl Melder mit Bedarf $\geq 50\text{MBit/s}$
○	0	= Anzahl Melder mit Bedarf 30MBit/s

Bearbeiter	Reuther NetConsulting
Version	1.0 – Stand Ergebnis Bedarfserhebung
Datum	29.01.2014

Erschließungsgebiet

Kartenmaterial: © Bayerische Vermessungsverwaltung
<http://geoportal.bayern.de/bayernatlas/>



● 1	= Anzahl Melder mit Bedarf \geq 50MBit/s
0	= Anzahl Melder mit Bedarf 30MBit/s

Erschließungsgebiet

Bearbeiter	Reuther NetConsulting
Version	1.0 – Stand Ergebnis Bedarfserhebung
Datum	29.01.2014

Kartenmaterial: © Bayerische Vermessungsverwaltung
<http://geoportal.bayern.de/bayernatlas/>